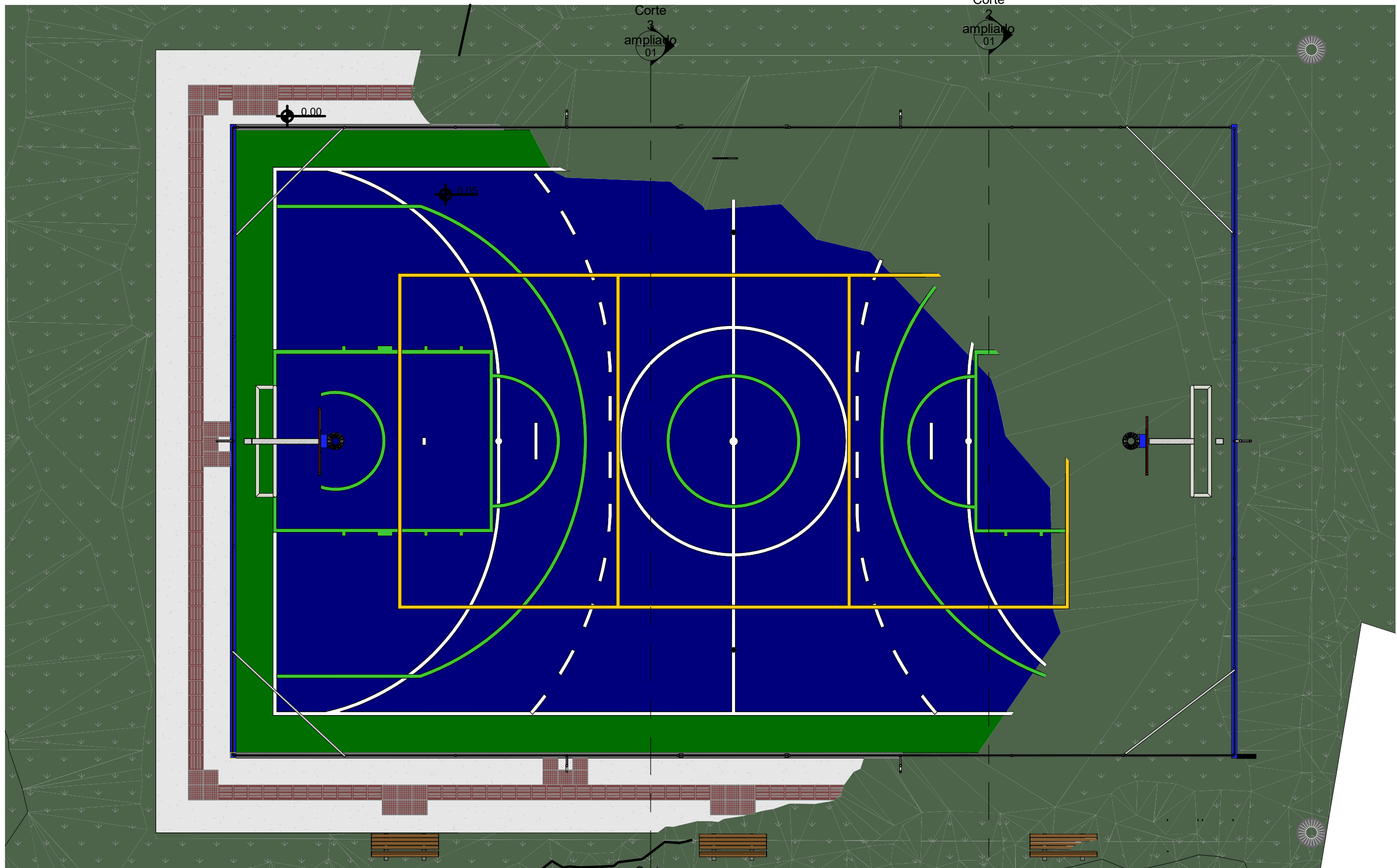


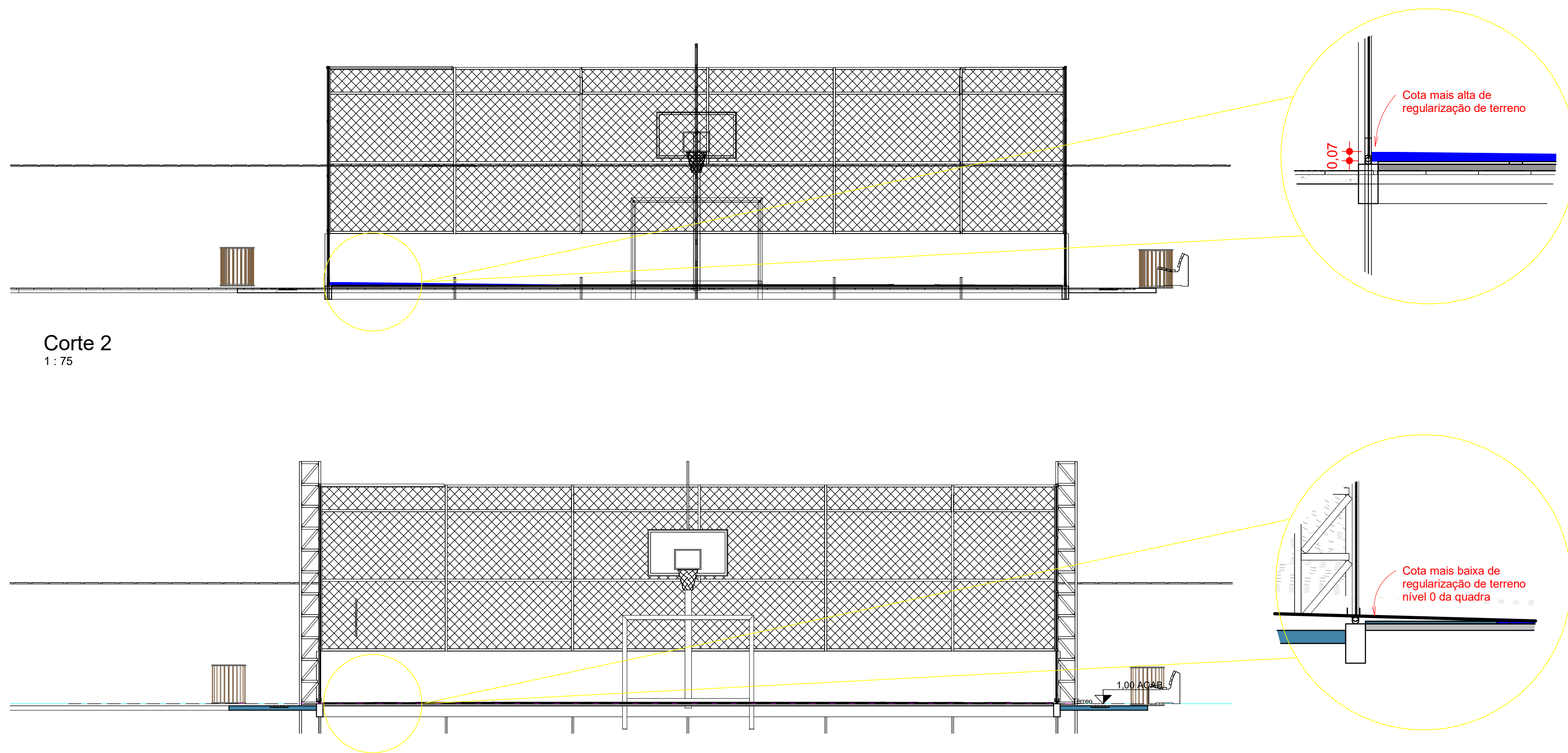
1 Planta de Níveis Topográficos - Implantação corte

1:100



6 Planta de terreno natural

1:100

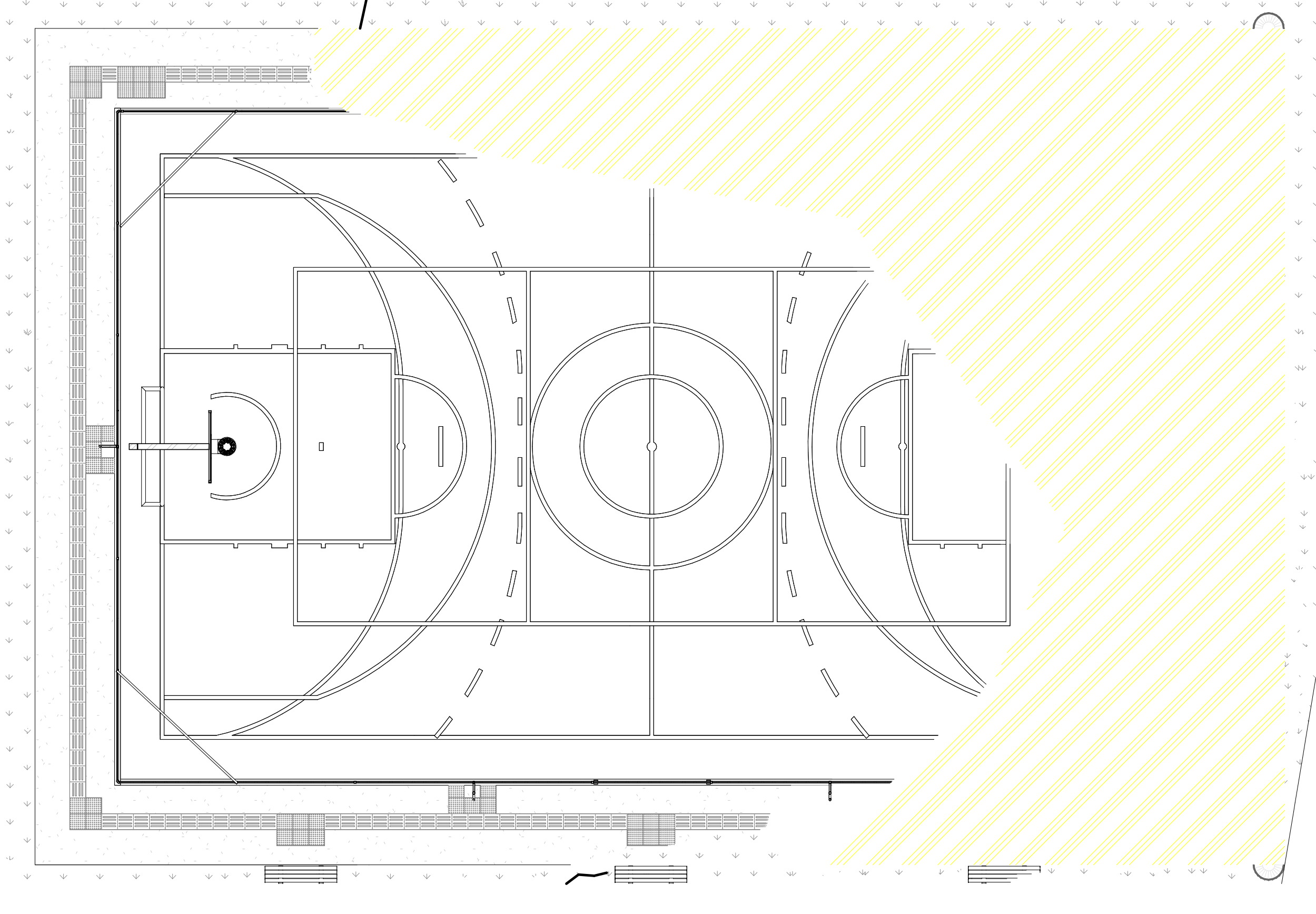


Corte 2

1:75

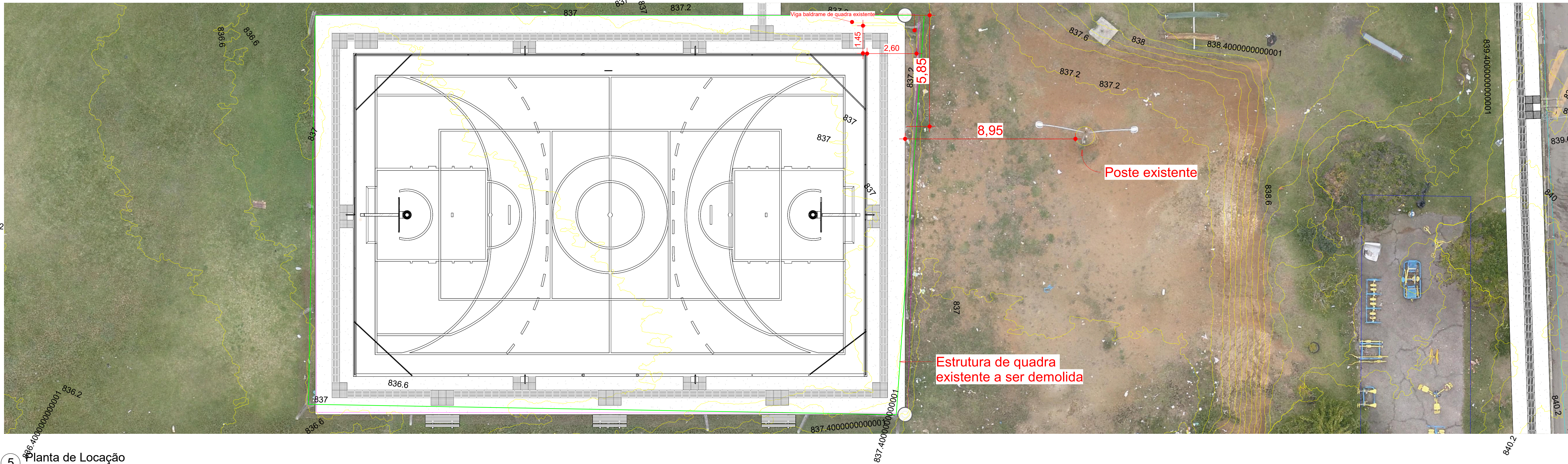
Corte 3

1:75



2 Planta de projeção de regularização

1:100



5 Planta de Locação

1:100



Área de regularização de terreno

Implantação - 224,52m²

NOTAS

- 1) TODA E QUALQUER ALTERAÇÃO REALIZADA NO PROJETO, POR PARTE DO MUNICÍPIO OU PELA CONTRATADA, DEVERÁ SER COMUNICADA AOS PROJETISTAS PARA APROVAÇÃO DAS MODIFICAÇÕES.
- 2) O PISO MODULAR A SER INSTALADO DEVERÁ POSSUIR PINOS DE AMORTECIMENTO.
- 3) DEVERÁ SER REALIZADO A DEMARCAÇÃO DAS BANDEIRAS DO ESTADO E DO MUNICÍPIO CONFORME ESTABELECIDO NO PROJETO.
- 4) O CONJUNTO ESPORTIVO DE TRAVES DEVERÁ SER EM AÇO GALVANIZADO, INSTALADO CONFORME PRANCHA DE EQUIPAMENTOS ESPORTIVOS.
- 5) DURANTE A INSTALAÇÃO DO PISO, DEVERÁ SER DEIXADO DE 7 A 10cm DE AFASTAMENTO DAS EXTREMIDADES PARA QUE OCORRA A MOVIMENTAÇÃO TÉRMICA NO CASO DE EXPANSÃO OU CONTRAÇÃO DO MATERIAL.
- 6) A CONTRATADA DEVERÁ AVALIAR A NECESSIDADE DA APLICAÇÃO DE NATA DE CIMENTO SOBRE O PISO JÁ CONSTRUÍDO PARA QUE SEJAM CORRIGIDAS POSSÍVEIS IRREGULARIDADES, GARANTINDO A DECLIVIDADE ESTIPULADA PARA O ESCOAMENTO PLUVIAL ÀS EXTREMIDADES DA QUADRA.

DESENVOLVIMENTO E GERENCIAMENTO

GABINETE DO DEPUTADO MARCUS MACHADO



RUA MINISTRO PEDRO DE TOLEDO 218 SALA 01
CORAL - LAGES - SC - CEP: 88088-020

PROJETO: PROJETO ARQUITETÔNICO

RESPONSÁVEL TÉCNICO:

MÁRIO FABIANO DA SILVEIRA LISBOA
ENG. CIVIL

CREA-SC 187087-8

RESPONSÁVEL PELO RECEBIMENTO DO PROJETO: PREFEITURA MUNICIPAL DE LAGES - SC

ENDEREÇO: R. ADOLFO SCHMIDT, BAIRRO JARDIM PANORÂMICO,
88534-100, LAGES, SC.

82.777.301/0001-90

CONTEÚDO:

PRANCHA DE NÍVEIS TOPOGRÁFICOS, CORTES, VOLUME DE REGULARIZAÇÃO E DETALHES

FOLHA TAMANHO - A0

ORÇ:

ÁREA DA QUADRA: 459,00 m²

DESENVOLVIMENTO:

MÁRIO FABIANO DA SILVEIRA LISBOA
ENGENHEIRO CIVIL
CREA-SC: 187087-8

DATA:

JUNHO
2025

Nº DO DESENHO:

ARQ
01/05