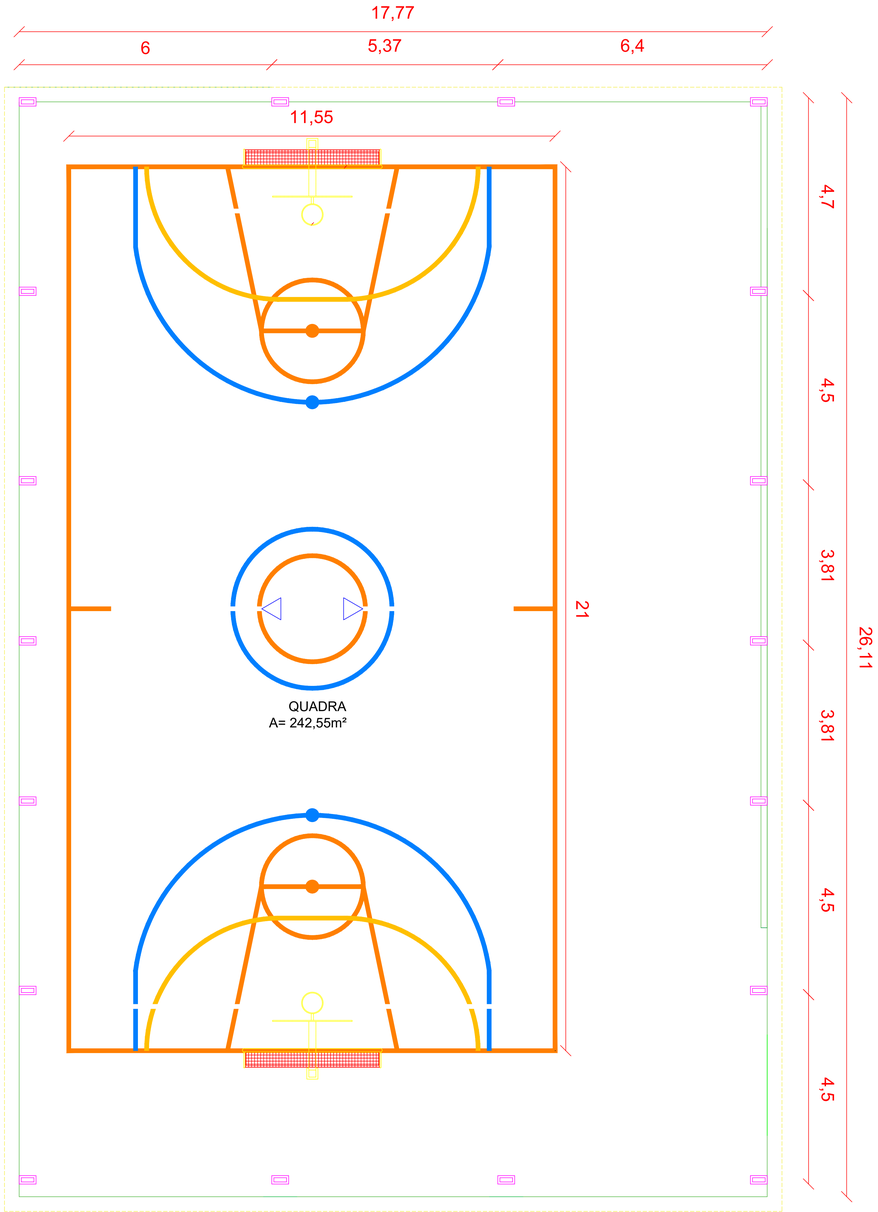

PLANTA PISO - ESCALA 1/50

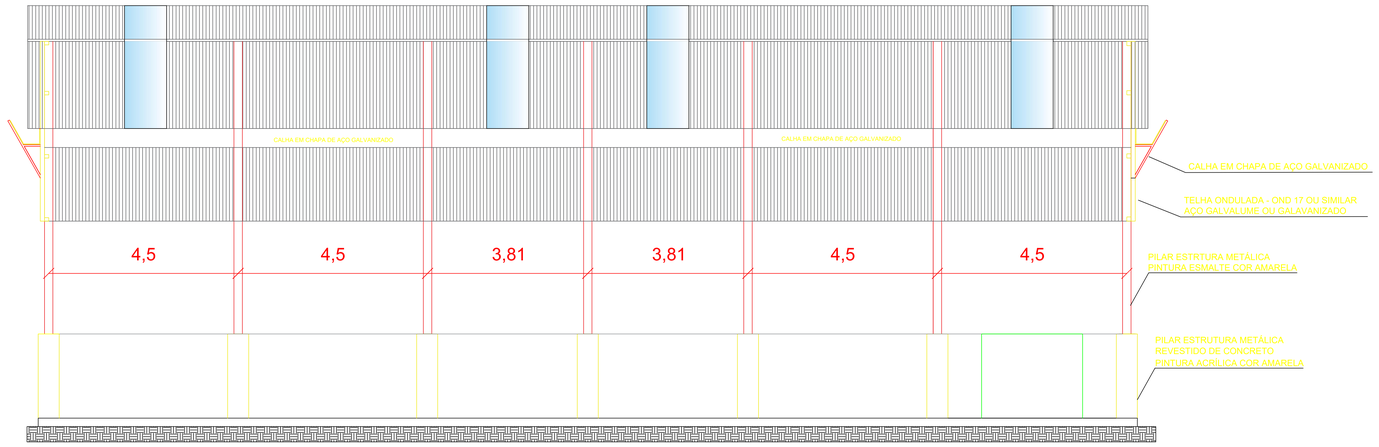

CORTE BB

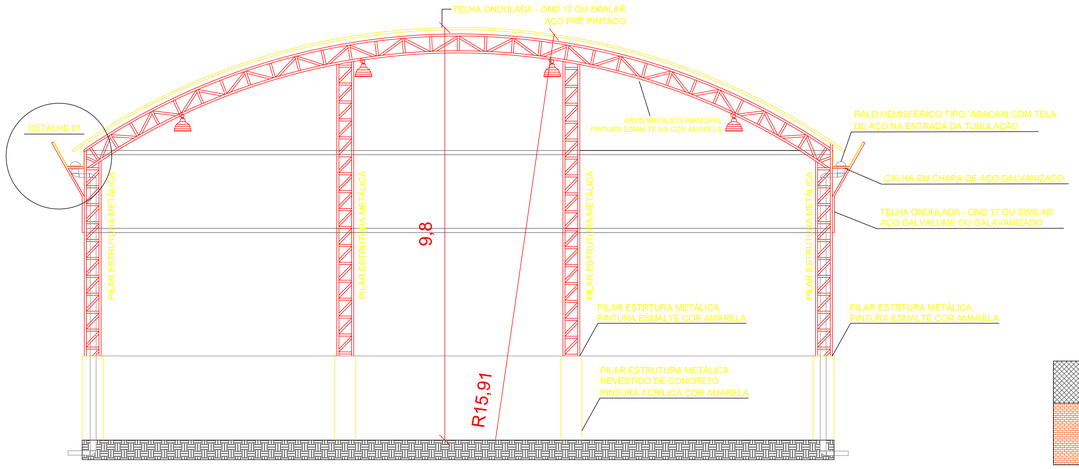

CORTE AA

DETALHE 01

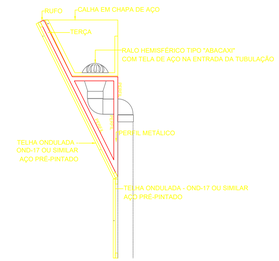

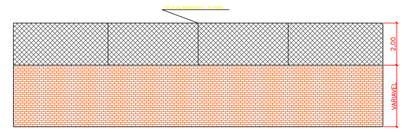

DETALHE 02 - MURO COM ALAMBRADO

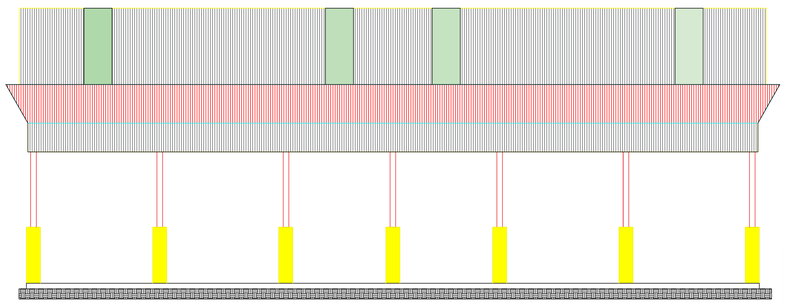

FACHADA LATERAL

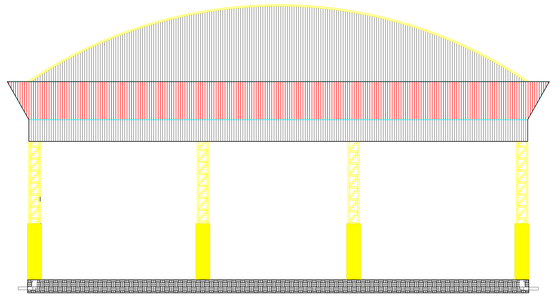

FACHADA FRONTAL

QUADRO DE RESUMOS							
ZPR2 - Zona Residencial Predominante - 2							
ÁREA DO TERRENO: 2.329,75m² - ÁREA CONSTRUÍDA: 727,05m² - ÁREA PERVIA: 463,70m² - TOTAL: 1.200,75m²							
-	PERMITIDO		EXISTENTE		PROJETO		TOTAL
COEF. APROVEITAMENTO:	2,0	4.659,50m²	0,1581	727,05m²	0,0199	463,70m²	0,2571	1.200,75m²
TAXA DE OCUPAÇÃO:	60%	1.514,50m²	31,63%	727,05m²	19,9%	463,70m²	51,53%	1.200,75m²
ÁREA PERMEÁVEL:	-	-	XXX%	XXXm²	XXX%	XXXm²	XXX%	XXXm²
DADOS CARTORIAIS							
INSCRIÇÃO IMOBILIÁRIA			LOTES		CÓDIGOS DE CADASTRO		
02210043027б			2.329,75 m²		21960		

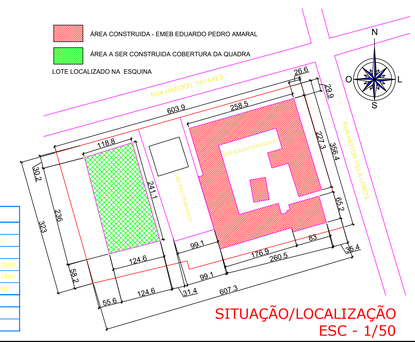

SITUAÇÃO/LOCALIZAÇÃO
ESC - 1/50

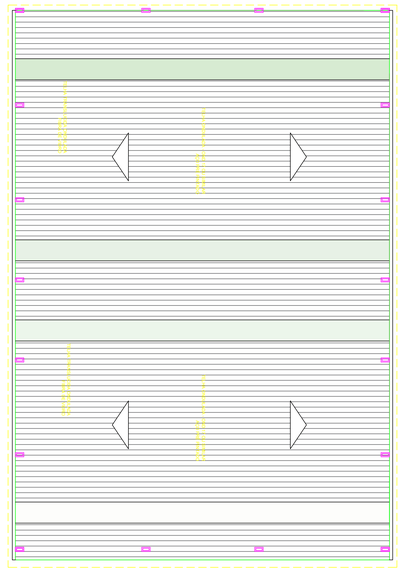

COBERTURA

ALTERAÇÕES			
Nº	DESCRIÇÃO	DESENHO	DATA

PREFEITURA DE LAGES

DADOS DO PROJETO

Projeto:
COBERTURA QUADRA - EMEB PROF EDUARDO PEDRO AMARAL

DATA: 09/02/2022

INFORMAÇÕES

Desenho:
AUDRIN

CONTEÚDO DA PRANCHA
- PROJETO ARQUITETÔNICO - ESC: 1/50;
- CORTE AA E CORTE BB - ESC: 1/50;
- VISTA A E VISTA B;
- DETALHE 01, LOCALIZAÇÃO, COBERTURA.

OBRA

Endereço:
RUA HEITOR VILLA LOBOS, S/ Nº - BAIRRO SÃO FRANCISCO
CEP: 88503-310 - LAGES - SC

ASSINATURAS

De acordo responsável técnico:
Audrin Santos Veronezi
Eng. Civil - CREA/SC 154020-0

De acordo Secretária da Educação:
Ivana E. Michaltchuk
Decreto nº 18.665

CARIMBO

PRANCHAS
01 ARQ / 01 ARQ

Rua Papa João XXIII - 1115, Lages - SC - Fone: (49) 3289 6500 - email: obras@educacaolages.sc.gov.br