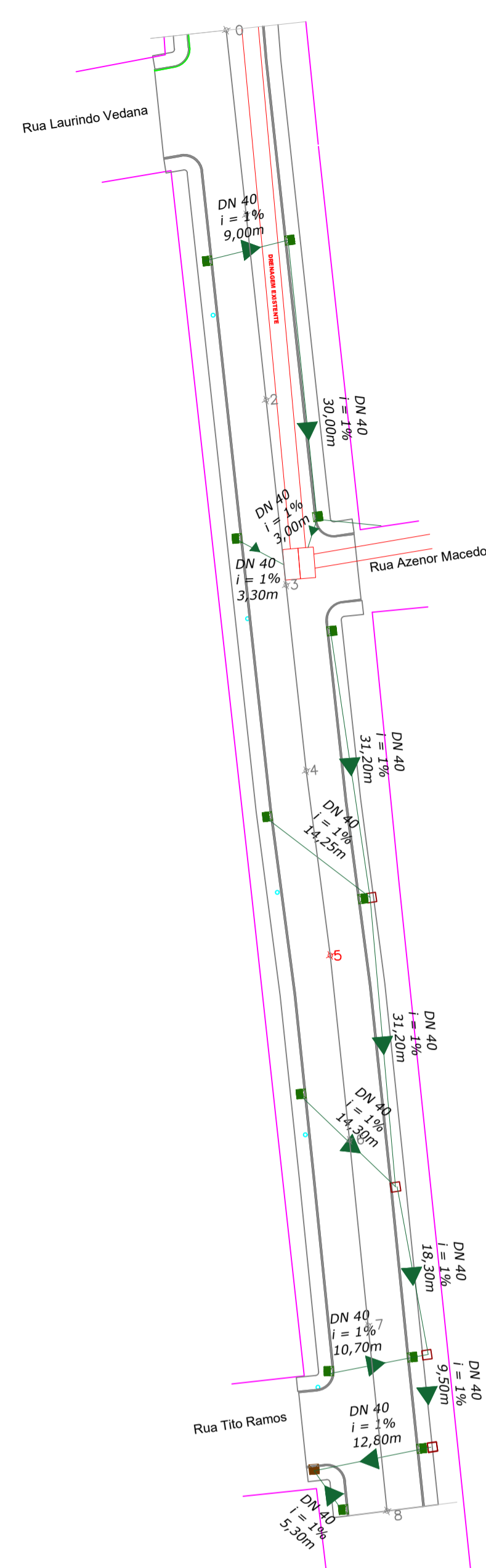


Projeto Geometrico e Urbanistico
Esc: 1:500

OBS 01: URBANISTICOS

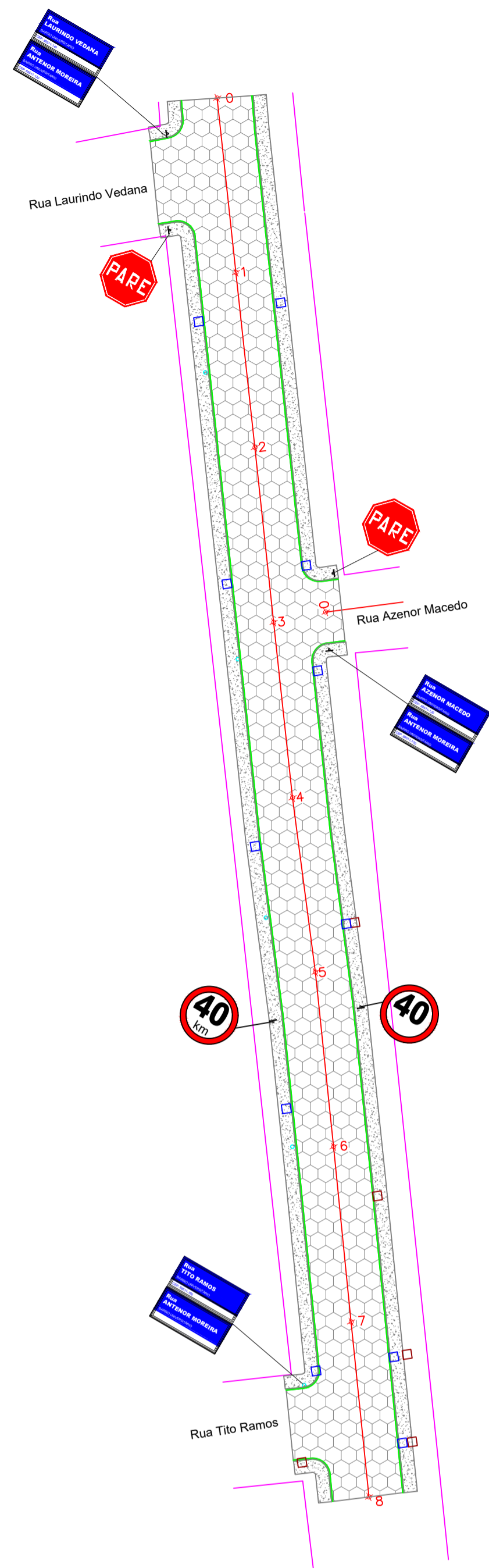
Todas as calçadas serão removidas, para que, possa ser instalado o meio-fio e a empresa executora deixe a base preparada, COMPACTADA, e com pedra brita para a futura execução, sob responsabilidade do proprietário do lote, CONFORME DECRETO Nº 6410/2001 em seu Art. 2º, respeitando os rebatimentos de meio-fio para acesso dos veículos as garagens existentes da referida rua.



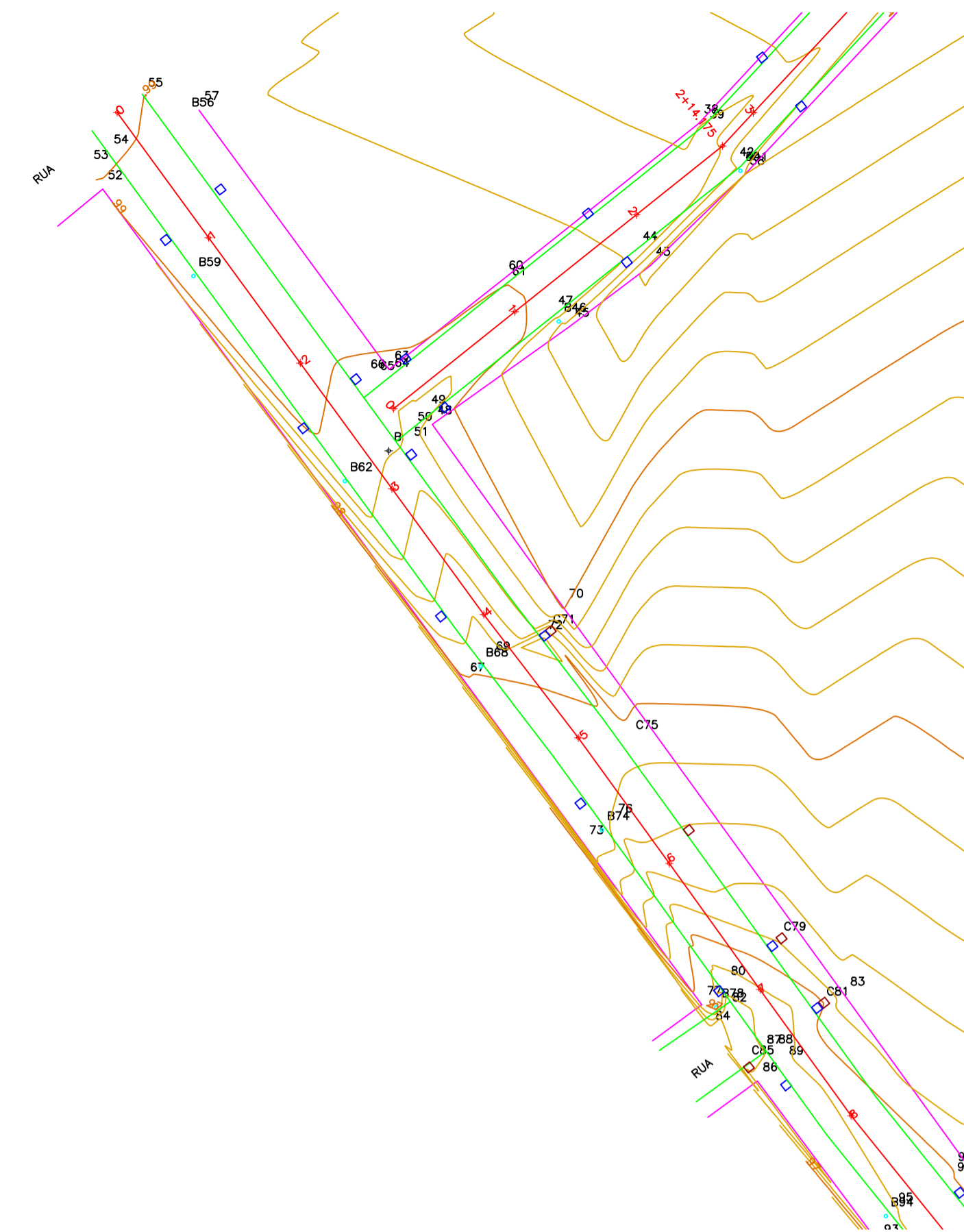
Projeto de Drenagem
Esc: 1:500

OBS 01: DRENAGEM

Como foi possível somente identificar parcialmente a rede de drenagem existente, visto que a mesma se encontra aterrada, no projeto está sendo indicado o possível diâmetro e ou alinhamento das tubulações. Cabe a fiscalização avaliar a necessidade de reforma das caixas de passagem ou coletoras existentes na via, para que, haja o pagamento a empresa contratada. Cabe durante a execução conforme a necessidade construtiva e conhecimento da fiscalização do município confirmar, verificar o funcionamento das tubulações que serão mantidas ou realinhar o sistema proposto de modo que o sistema de drenagem projetado e o existente apresentem o funcionamento adequado para o escoamento das águas que incidem sobre a Via Projetada, ficando sob responsabilidade do mesmo o redimensionamento das redes. Em vista disso é de relevada importância que a empresa executora verifique/confirmar a nota de serviço de drenagem, se necessário efetuar adequação, sempre tendo como premissa melhorar escoamento das águas e visando sempre que possível não onerar os custos inicialmente previstos.



Projeto de Sinalização
Esc: 1:500



Levantamento Planialtimetrico
Esc: 1:750

LEGENDA - EXISTENTE

Alinhamento Predial	Poste Iluminação
Eixo da Rua	Poste Residencial
Cerca de Arame	Dispositivo SEMASA
Cerca de Tela	Edificação
Muro de Alvenaria	Abrigo de Ônibus
Muro de Concreto	Edificação - Face Cadastrada
Portão	Pavimentação asfáltica
Rede de drenagem Pluvial	Pavimentação em paralelepípedo
Curvas de Nível	Pavimentação em lajota
Caixa Coletora	Canhão
Boca de Lobo	Rio, Corrego ou Curso d'água
Rede Existente	
CAIXA PASSAGEM	
Caixa a Isolar	

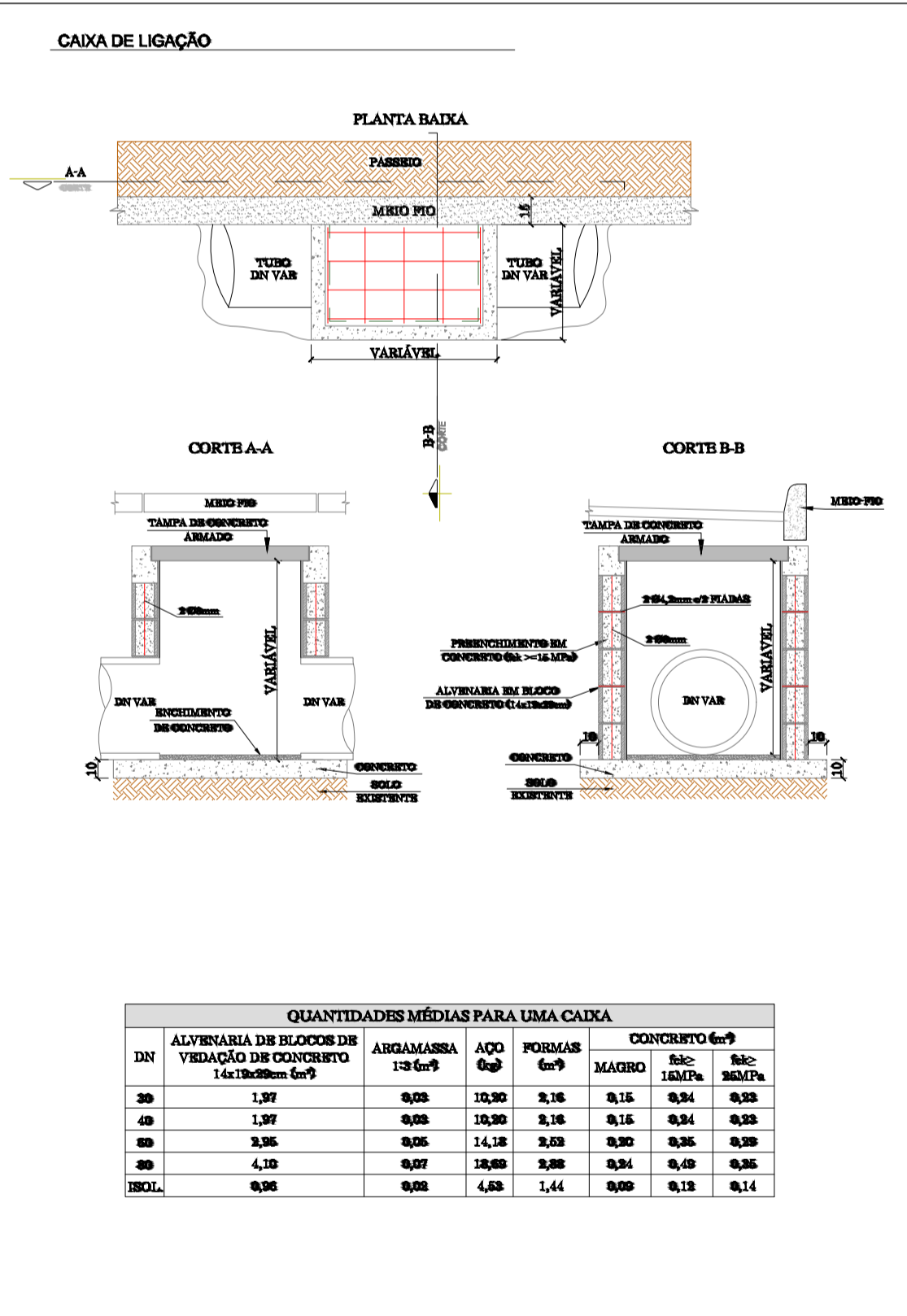
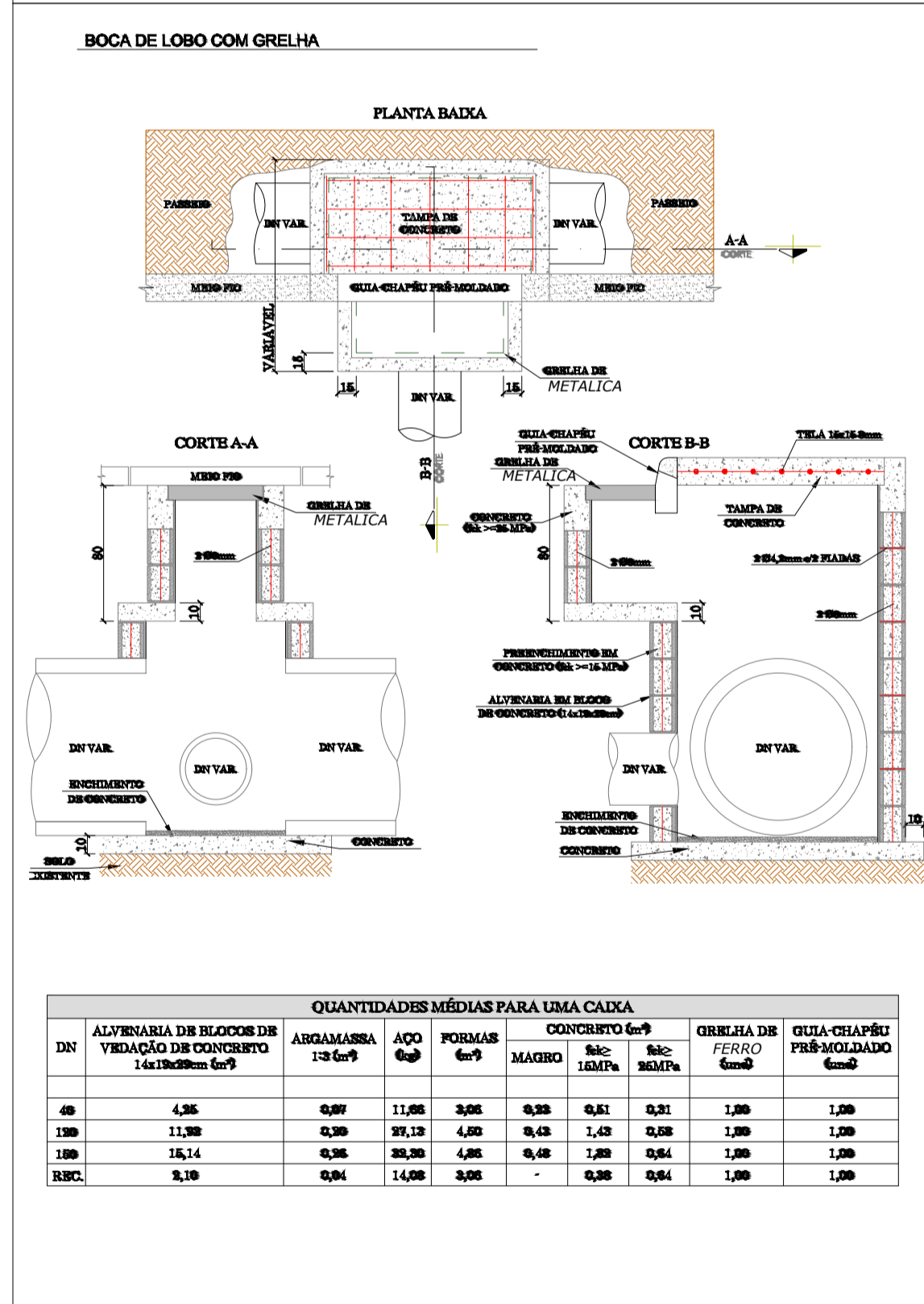
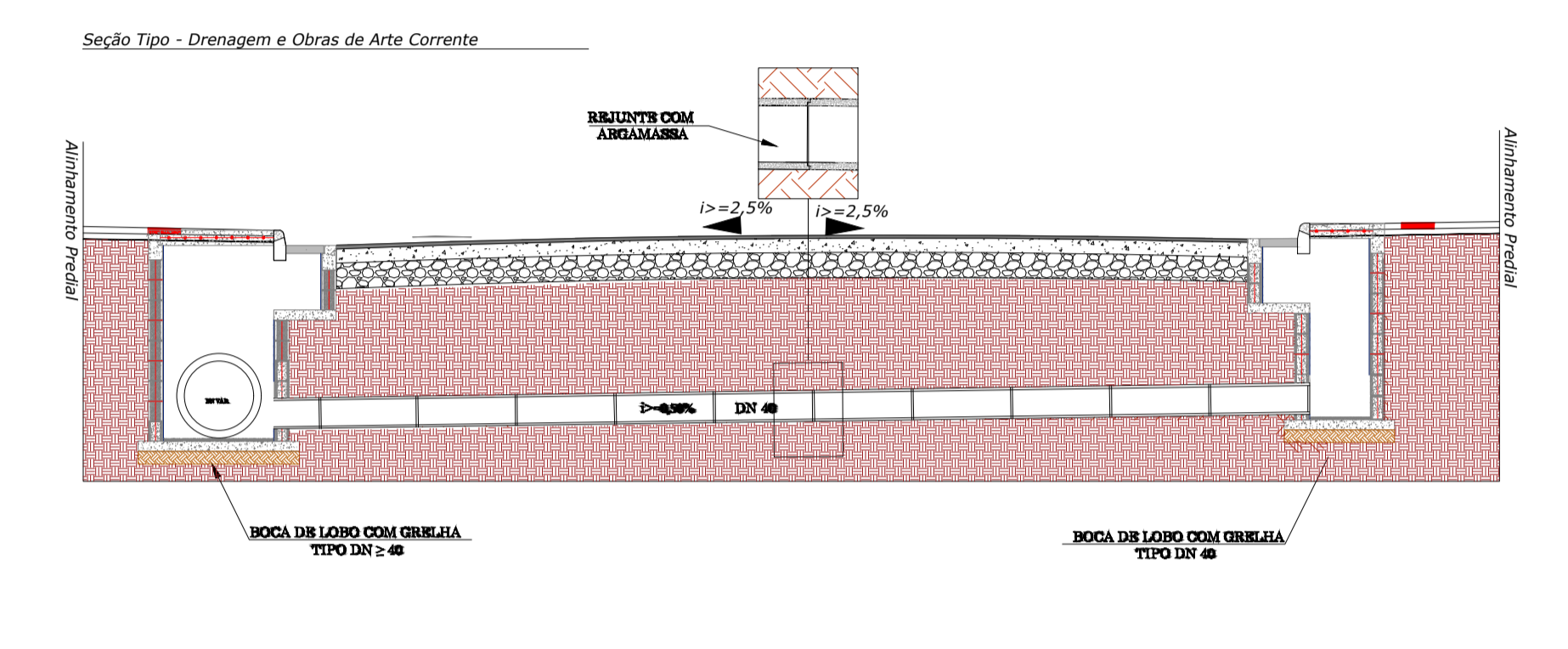
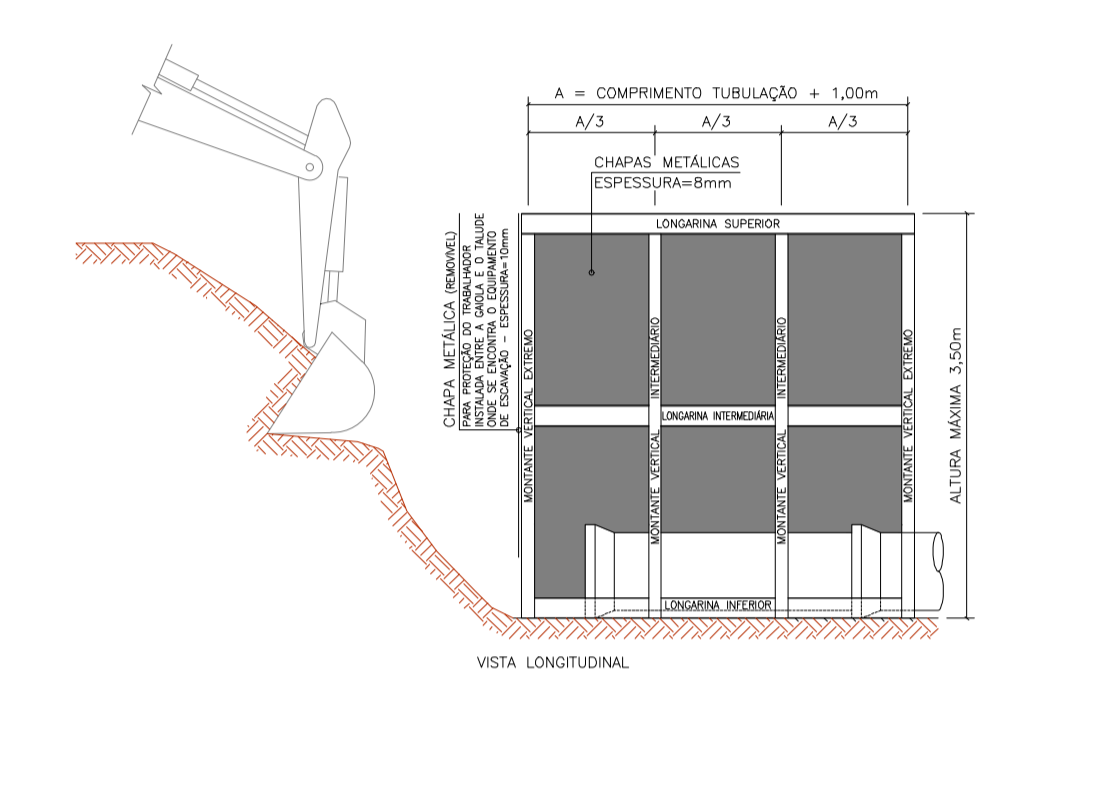
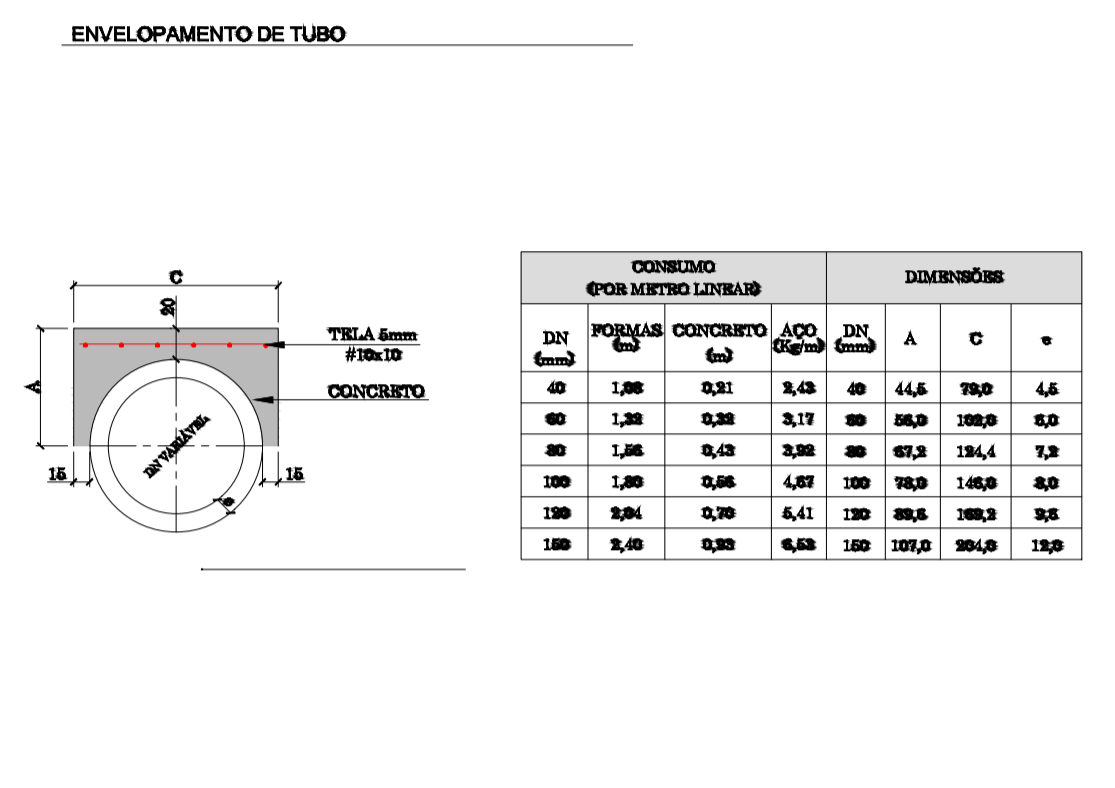
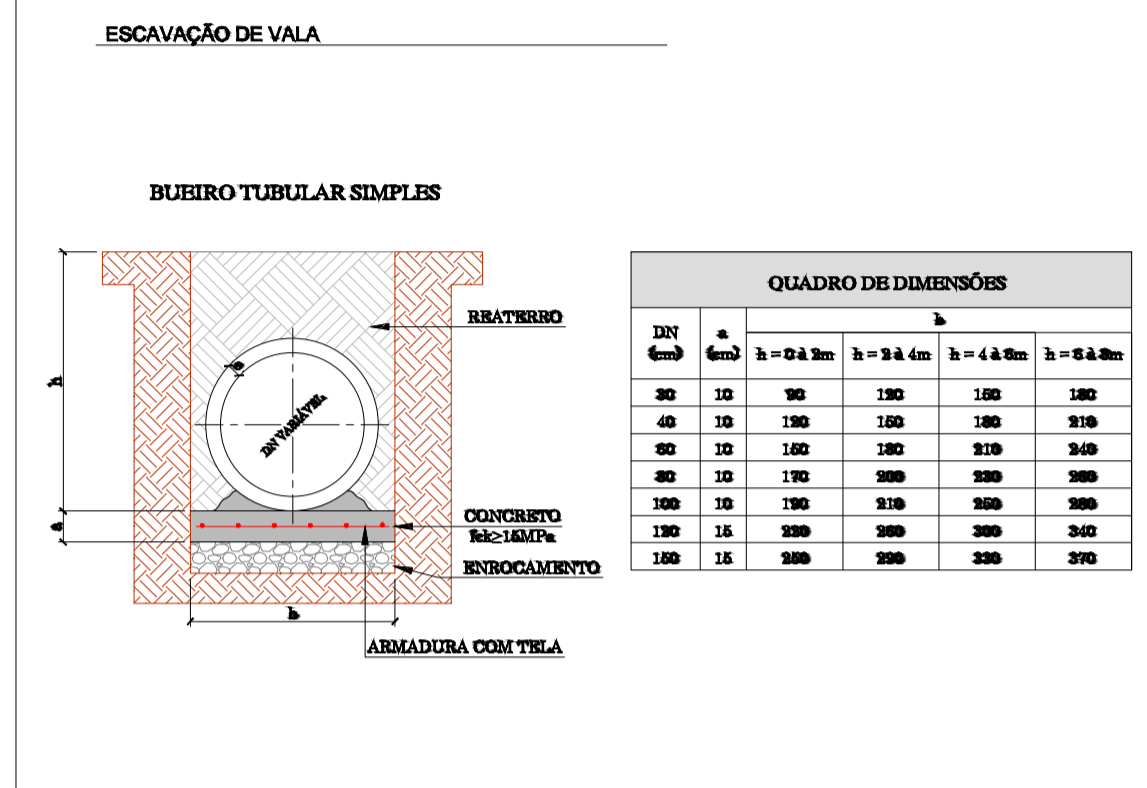
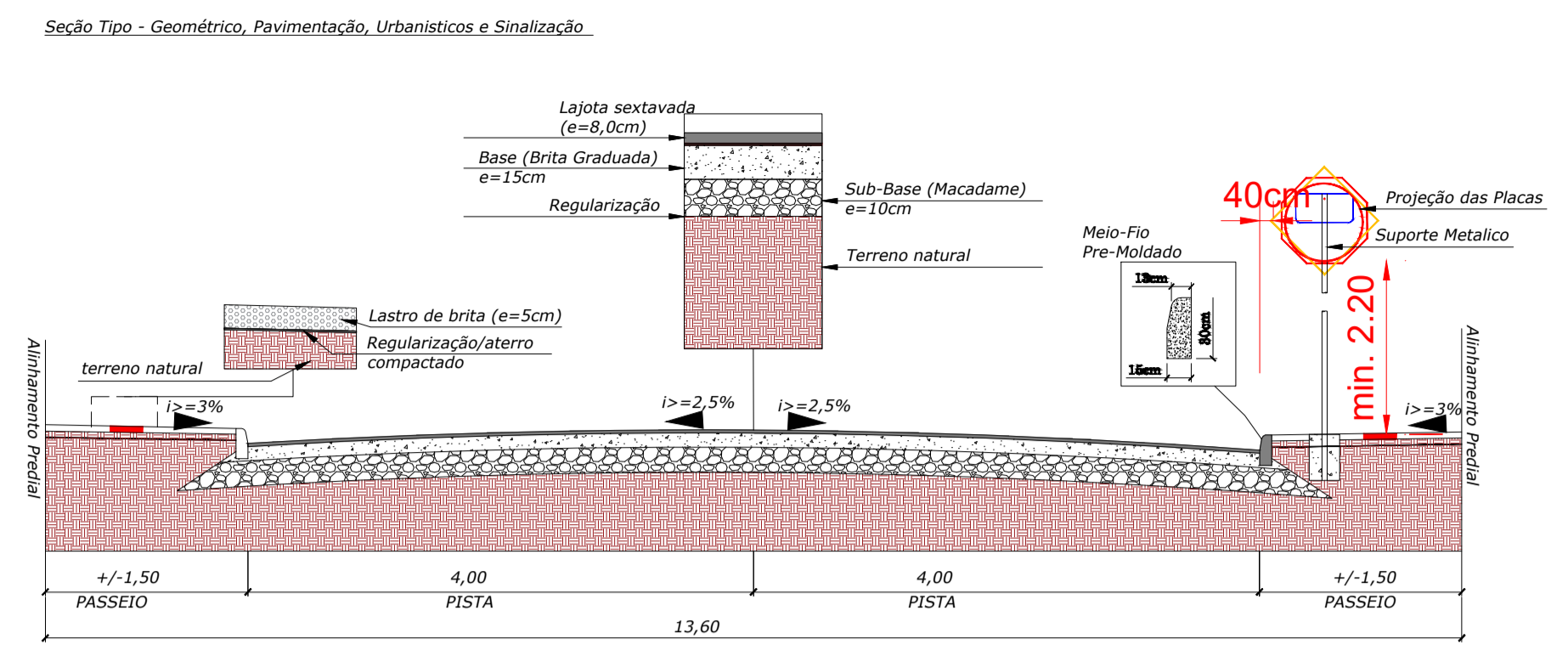
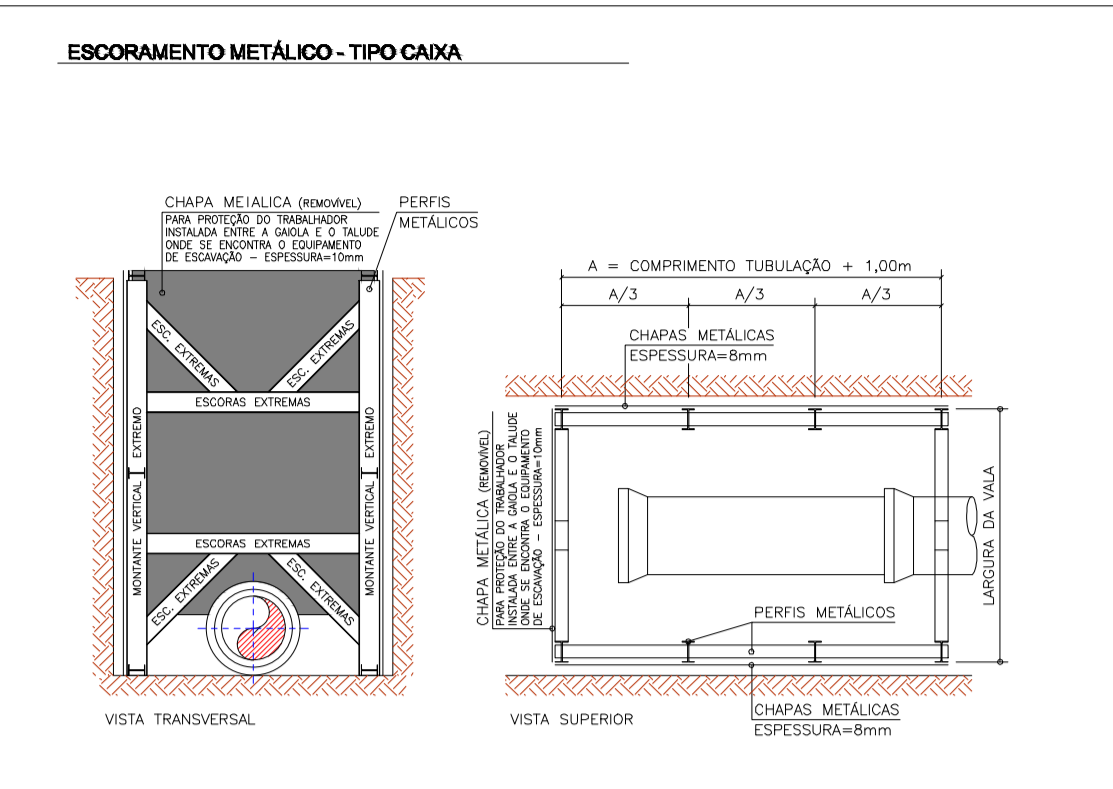
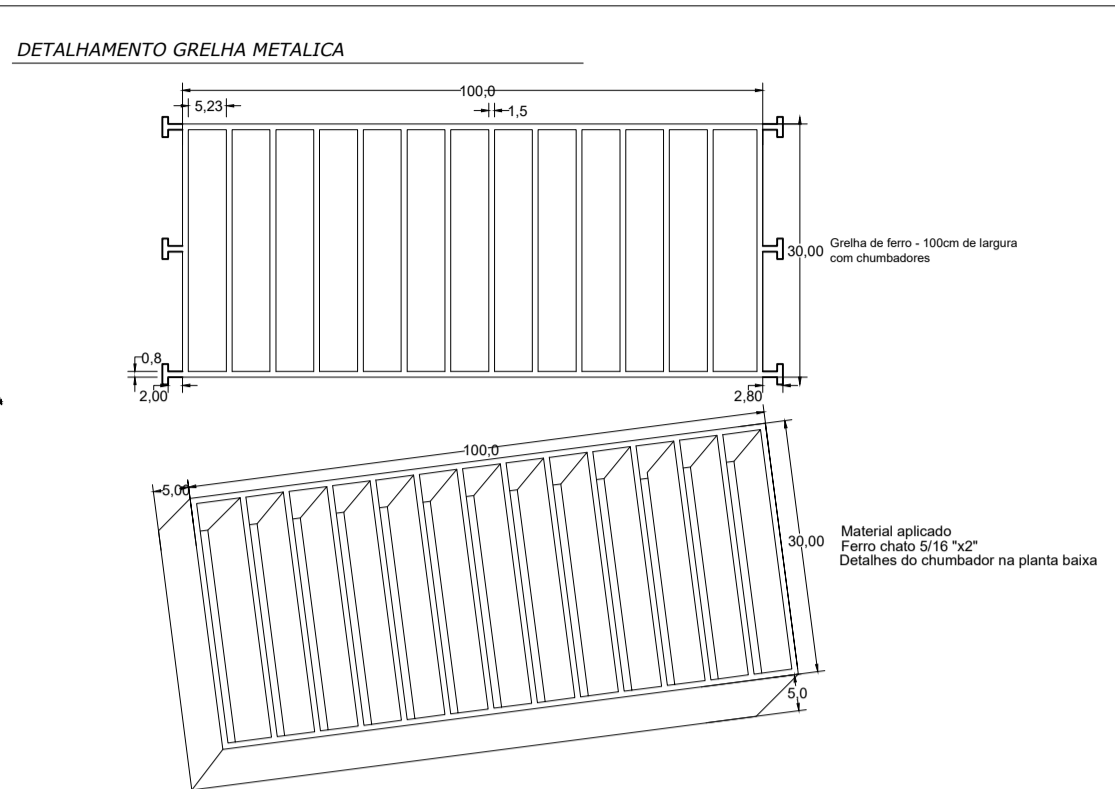
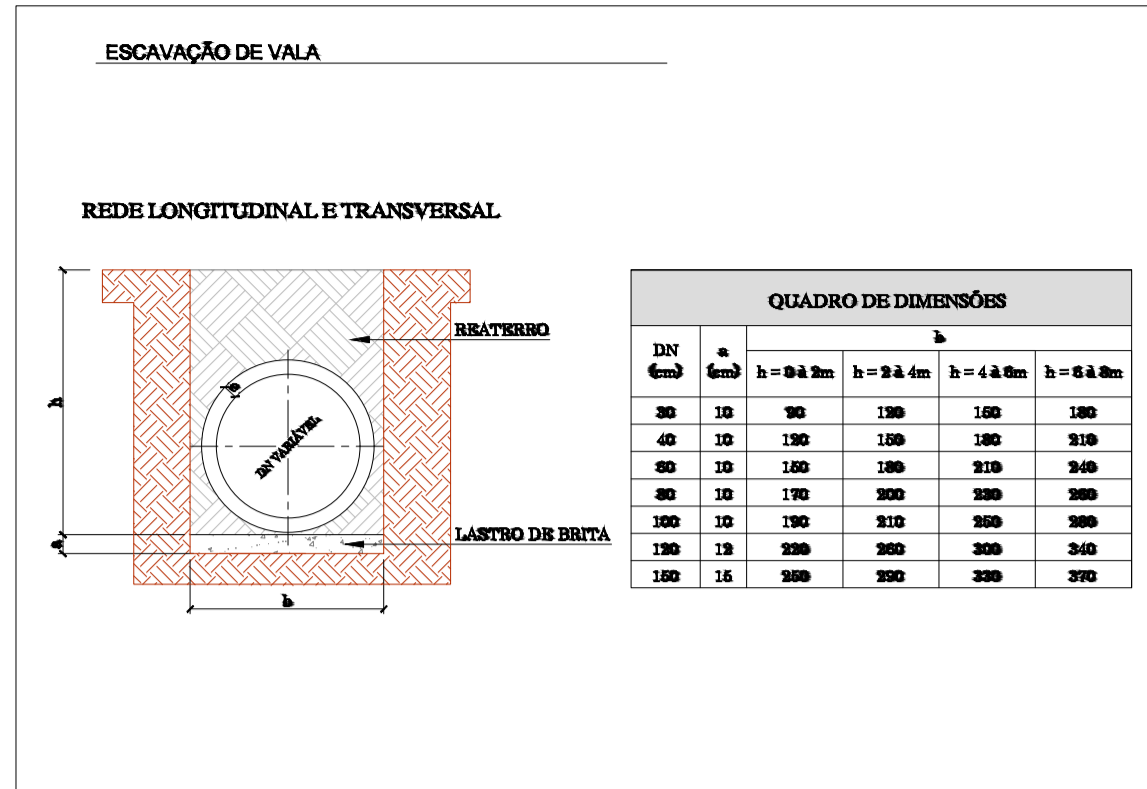
LEGENDA - PROJETADO

Boca de lobo DN 30	Meio Fio projetado
Boca de lobo DN 40	Alinhamento Passeio
Boca de lobo DN 60	Rebato veicular para passeio maior que 1,80m
Boca de lobo DN 80	Cerca de arame a construir
Boca de lobo DN 100	Cerca de tela a construir
Boca de lobo DN 120	Muro de Alvenaria a construir
Boca de lobo DN 150	Portão a retocar
Caixa ligação 40cm	gise pozolítico
Caixa ligação 60cm	o poste de iluminação a relocar
Caixa ligação 80cm	dreno raso
Caixa ligação 100cm	dreno com geocomposto
Caixa ligação 120cm	Tubo PVC corrugado
Caixa ligação 150cm	Tubo DN 30
Boca Buero DN 60cm	Tubo DN 40
Boca Buero DN 80cm	Tubo DN 60
Boca Buero DN 100cm	Tubo DN 80
Boca Buero DN 120cm	Tubo DN 100
Boca Buero DN 150cm	Tubo DN 120
Boca Buero galeria	Tubo DN 150

LEGENDA - PROJETADO

Suporte Placa
Placa Indicativa
Tachão Bidirecional
Placas de Regulamentação
Placas de Serviço
Sinalização de eixo viário

<p>PREFEITURA DO MUNICÍPIO DE LAGES RUA: BENJAMIM CONSTANTE, Nº 13, BAIRRO: CENTRO CEP 88501-900, FONE (49) 3019-7400</p>	<p>SPO SECRETARIA DE PLANEJAMENTO E OBRAS</p> <p>RUA: ARISTILIANO RAMOS, Nº 100, BAIRRO: CENTRO CEP 88502-050, FONE (49) 3019-7548</p>
<p>PREFEITURA DO MUNICÍPIO DE LAGES CNPJ 82.777.301/0001-90</p>	<p>ENG. CLAITON GOBEL FILHO ENGENHEIRO CIVIL - CREA 1187568-3</p>
<p>OBRA: REVITALIZAÇÃO DE RUAS DO MUNICÍPIO</p> <p>ENDEREÇO: RUA ANTENOR MOREIRA, BAIRRO UNIVERSITÁRIO</p>	
<p>DESCRIÇÃO:</p> <ul style="list-style-type: none"> - LEVANTAMENTO PLANIALTIMÉTRICO - PLANTA BAIXA URBANÍSTICAS E GEOMÉTRICO - PLANTA BAIXA DRENAGEM - PLANTA BAIXA SINALIZAÇÃO 	<p>NOME: GERAL</p> <p>PRANCHA: 01/01</p>
<p>ÁREAS: ÁREA : 1382,12 m²</p>	<p>REVISÃO: 00</p>
<p>ESCALA: INDICADA</p>	<p>DATA: 25/05/2022</p>
	<p>FORMATO: A1</p>



PREFEITO ANTONIO CERON
PREFEIRA DO MUNICÍPIO DE LAGES
CNPJ 82.777.301/0001-90
RUA BENJAMIM CONSTANCE, Nº 13,
BAIRRO CENTRO
CEP 88501-900, FONE (49) 3019-7400

SPO

SECRETARIA DE PLANEJAMENTO E OBRAS

RUA: ARISTILIANO RAMOS, Nº 100,
BAIRRO CENTRO
CEP 88502-050, FONE (49) 3019-7548

SECRETÁRIO: JOÃO ALBERTO DUARTE
DIRETOR: ENG. FRANCO SCHWEITZER MENDES - CREASC - 139525-0
PROJETO: ENG. CLAITON GOBEL FILHO - CREASC 187568-3
DESENHO:
TOPOGRAFIA: EDER

PREFEIRA DO MUNICÍPIO DE LAGES
CNPJ 82.777.301/0001-90

ENG. CLAITON GOBEL FILHO
ENGENHEIRO CIVIL - CREA 1187568-3

OBRA: REVITALIZAÇÃO DE RUAS DO MUNICÍPIO

ENDEREÇO: RUA ANTONOR MOREIRA, BAIRRO UNIVERSITÁRIO

DESCRIÇÃO: - DETALHAMENTOS GERAIS	NOME: GERAL
ÁREAS: ÁREA : 1382,12 m²	PRANCHA: 01/02
ESCALA: INDICADA	REVISÃO: 00
DATA: 25/05/2022	FORMATO: A1

