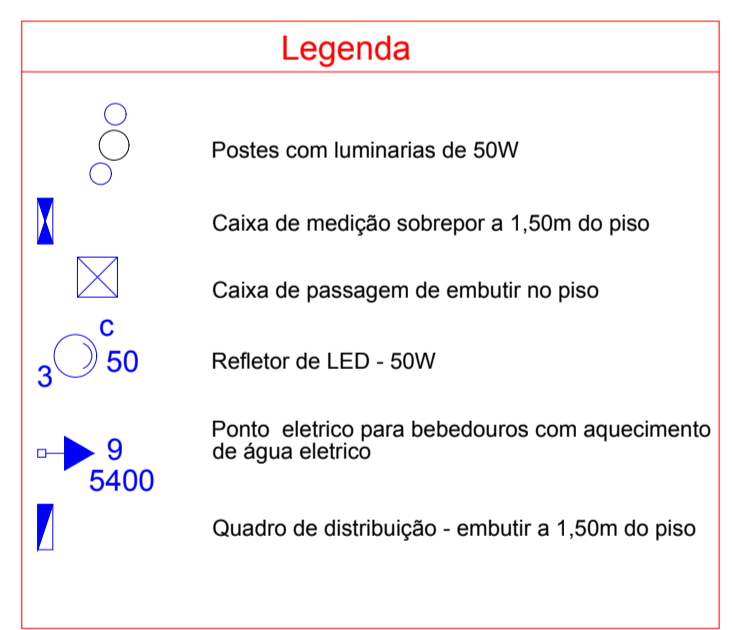
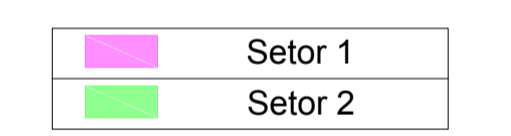
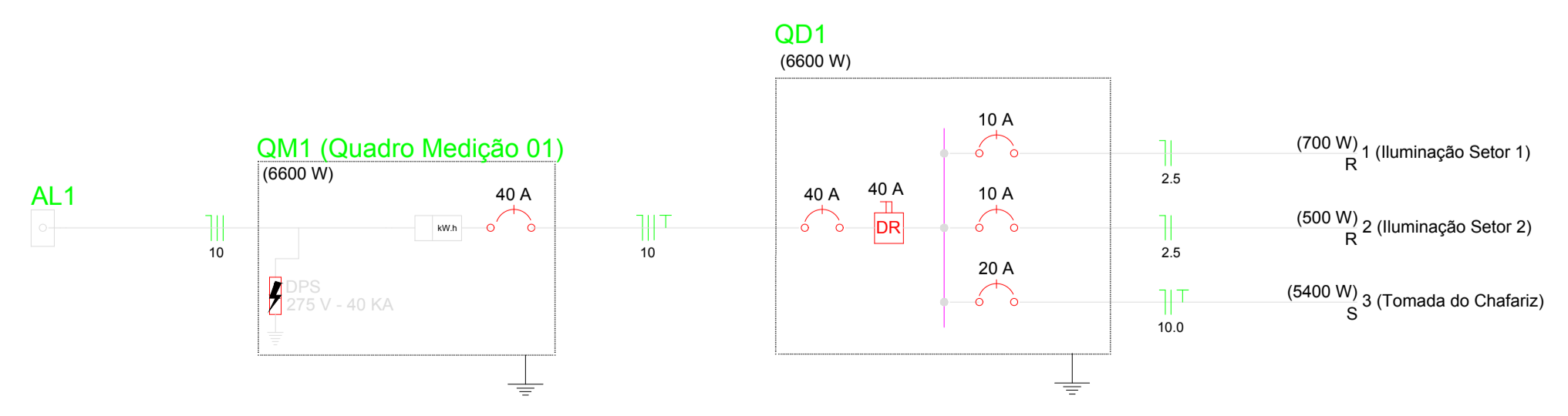


PLANTA BAIXA
ESCALA: 1:100



Quadro de Cargas (QD1)

Circuito	Descrição	Esquema	Método de inst.	V (V)	Iluminação (W)	Tomadas (W)	Pot. total. (VA)	Pot. total. (W)	Fases	Pot. - R (W)	Pot. - S (W)	Seção (mm ²)	(A)
1	Iluminação Setor 1	F+N	B1	220 V	14	5400	700	700	R	700		2,5	10,0
a							0	0	R			2,5	
2	Iluminação Setor 2	F+N	B1	220 V	10		500	500	R	500		2,5	10,0
b							0	0	R			2,5	
3	Tomada Chafariz	F+N+T	B1	220 V		1	5400	5400	S		5400	10	20,0
TOTAL					24	1	23350	23350	R+S+T	1200	5400		



 PREFEITO ANTONIO CERON PREFEITURA DO MUNICÍPIO DE LAGES CNPJ 82.777.301/0001-90 RUA: BENJAMIM CONSTANTE, Nº 13. BAIRRO: CENTRO CEP 88501-900, FONE (49) 3019-7400	SPO SECRETARIA DE PLANEJAMENTO E OBRAS RUA: ARISTILIANO RAMOS, Nº 100, BAIRRO: CENTRO CEP 88502-050, FONE (49) 3019-7548
DE ACORDO RESPONSÁVEL MUNICÍPIO	DE ACORDO RESPONSÁVEL TÉCNICO
PREFEITURA DO MUNICÍPIO DE LAGES CNPJ 82.777.301/0001-90	ARQ. URBANISTA FLÁVIA LIMA MÜLLER ARQUITETA E URBANISTA - CAU A2573423

OBRA: PRAÇA SENSORIAL APAE LAGES - SC ENDEREÇO: RUA JOAÇABA, 280 - CENTRO, LAGES - SC, 88503-055	NOME: COMP. PRANCHA: 01/02
DESCRIÇÃO: INSTALAÇÕES ELÉTRICAS	REVISÃO: 00
ÁREAS: ÁREA : 1.143,25 M²	REVISÃO: 00
ESCALA: INDICADA	DATA: 03/2022
ESCALA: INDICADA	FORMATO: A1