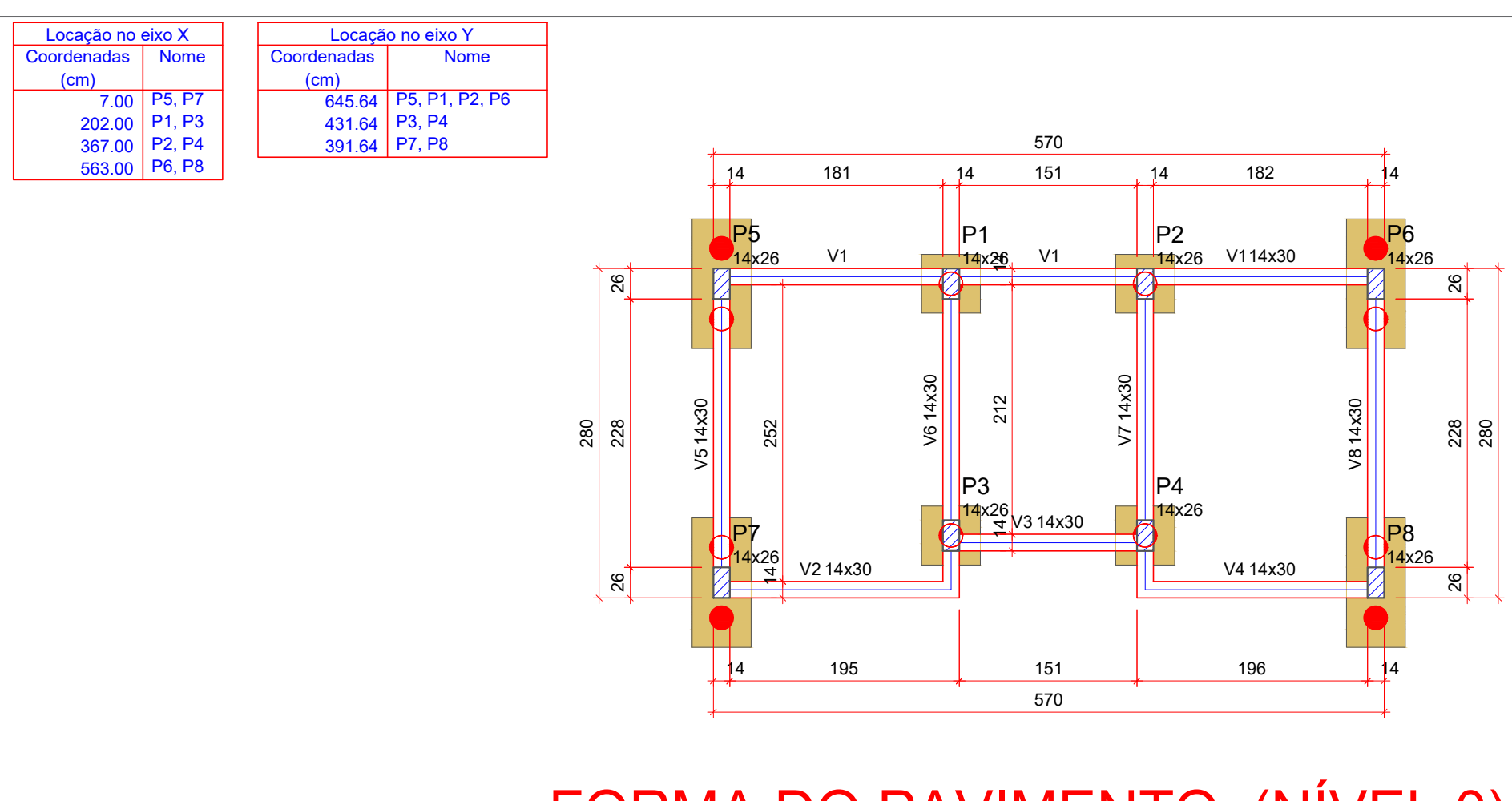
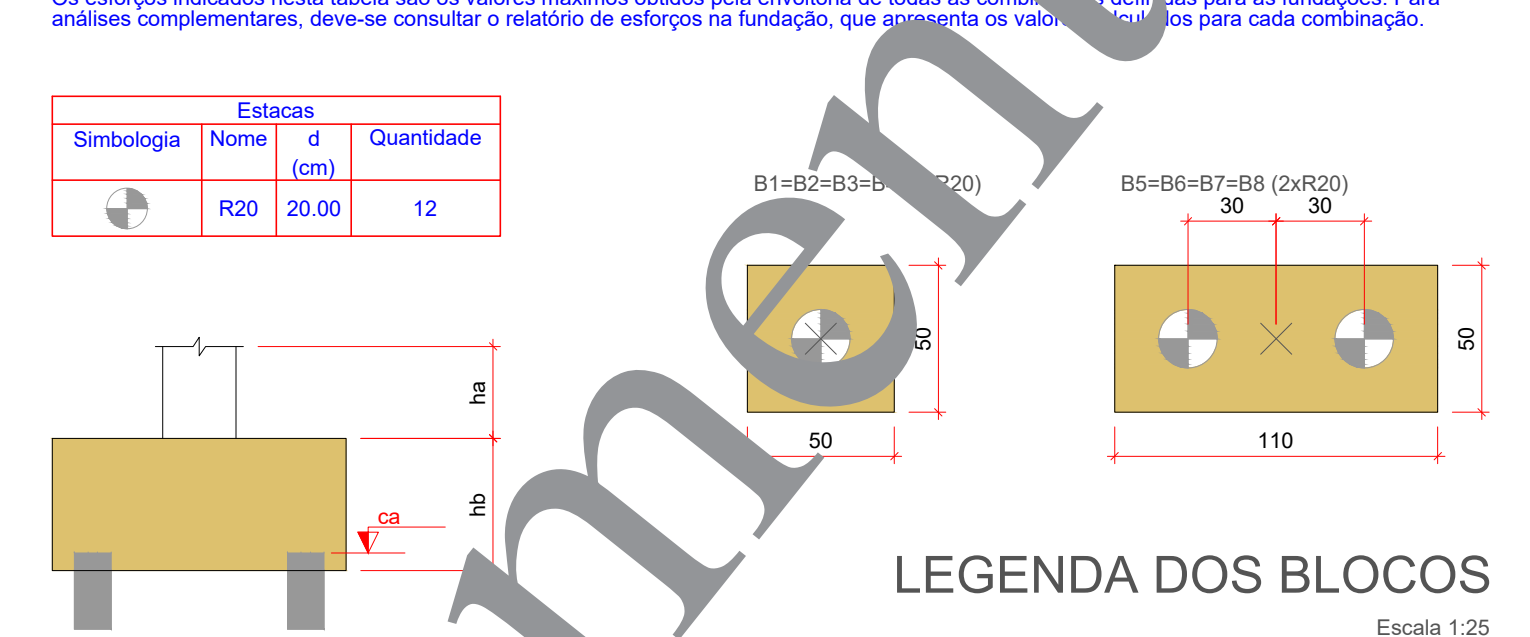


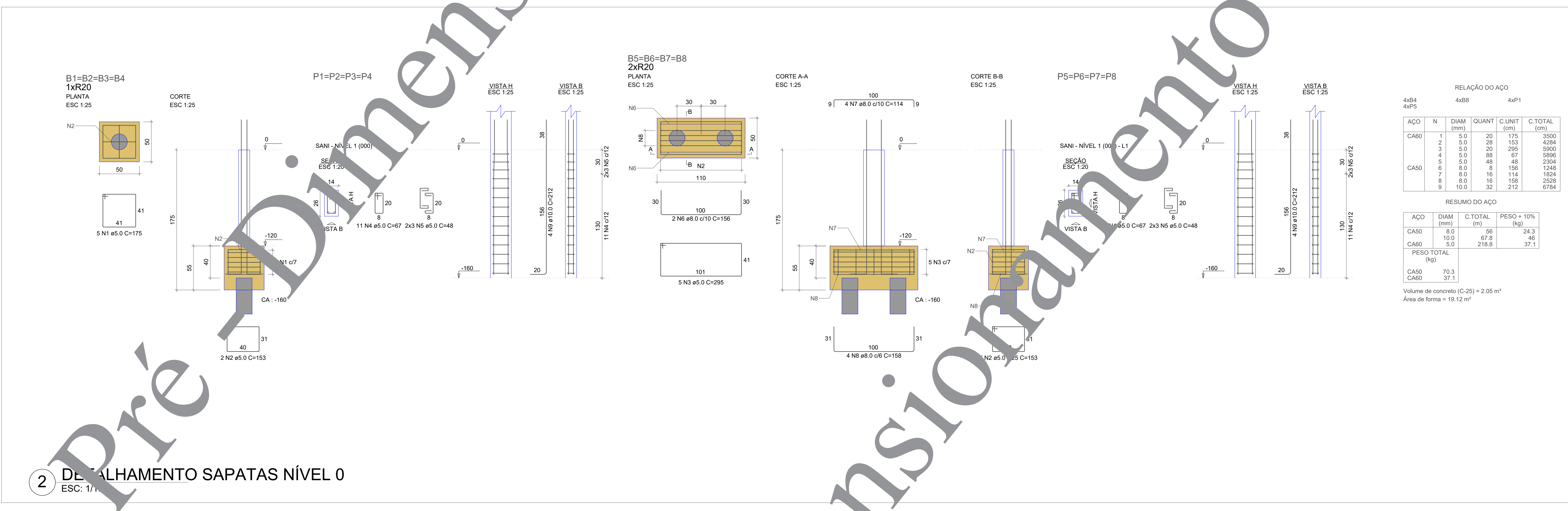
Nome	Seção	R (cm)	Y (cm)	Carga Máx. (kN)	Pilar		Fundação		Bases		Localização no eixo X (cm)	Localização no eixo Y (cm)		
					Mx Máximo (kgf.m)	Fx Máximo (kgf.m)	Lab. B (cm)	Lab. H (cm)	H (cm)	h (cm)				
P1	14x26	202.00	645.64	7.8	5.5	0	0	0	0	0	120	55	1 R20	-160
P2	14x26	367.00	645.64	7.8	5.5	0	0	0	0	0	120	55	1 R20	-160
P3	14x26	202.00	391.64	8.8	6.7	0	0	0	0	0	120	55	1 R20	-160
P4	14x26	367.00	391.64	8.8	6.7	0	0	0	0	0	120	55	1 R20	-160
P5	14x26	7.00	645.64	5.4	3.8	0	0	0	0	0	110	50	2 R20	-160
P6	14x26	563.00	645.64	5.4	3.8	0	0	0	0	0	110	50	2 R20	-160
P7	14x26	7.00	391.64	5.9	4.3	0	0	0	0	0	110	50	2 R20	-160
P8	14x26	563.00	391.64	5.9	4.3	0	0	0	0	0	110	50	2 R20	-160



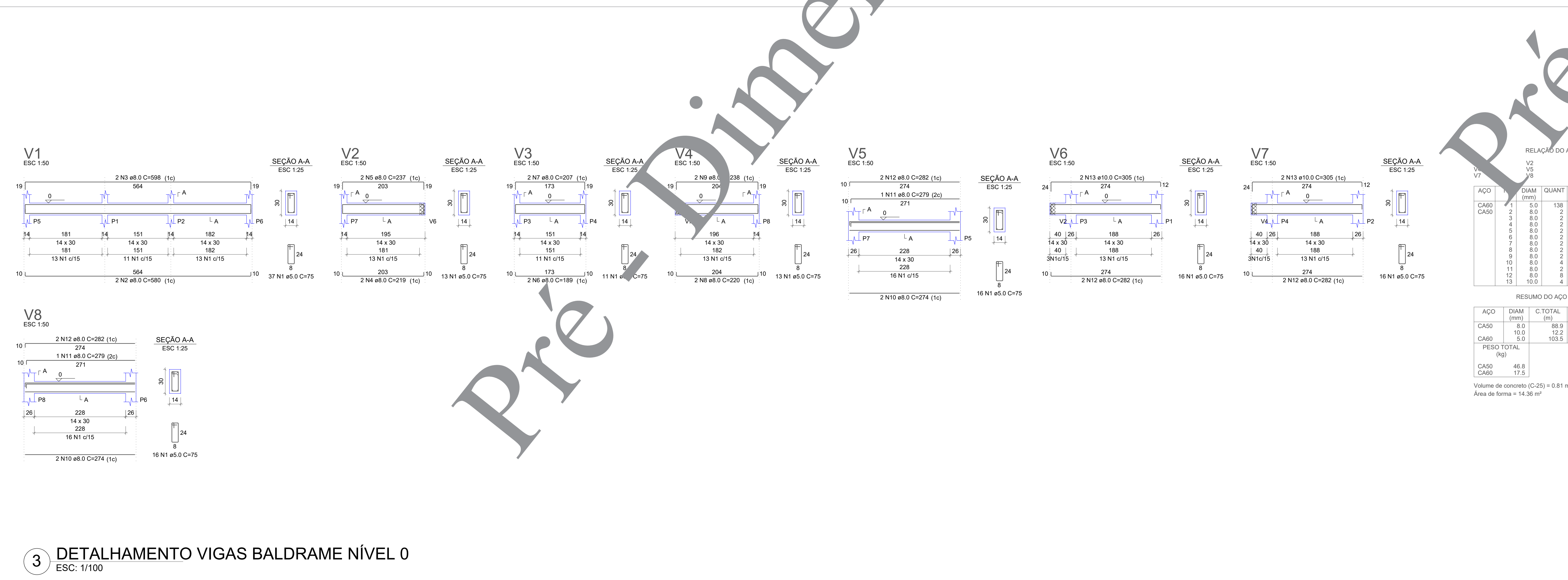
Vigas			
Nome	Seção	Elevação (cm)	Nível (cm)
V1	14x30	0	0
V2	14x30	0	0
V3	14x30	0	0
V4	14x30	0	0
V5	14x30	0	0
V6	14x30	0	0
V7	14x30	0	0
V8	14x30	0	0

Pilares			
Nome	Seção	Elevação (cm)	Nível (cm)
P1	14x26	0	0
P2	14x26	0	0
P3	14x26	0	0
P4	14x26	0	0
P5	14x26	0	0
P6	14x26	0	0
P7	14x26	0	0
P8	14x26	0	0

1 PLANTA FORMA E LOCAÇÃO NÍVEL 0 ESC: 1/100



2 DETALHAMENTO SAPATAS NÍVEL 0 ESC: 1/100



3 DETALHAMENTO VIGAS BALDRAME NÍVEL 0 ESC: 1/100

Nota: Este projeto é um pré-dimensionamento. A planilha orçamentária contempla a realização de um novo projeto estrutural após a sondagem do terreno. Portanto, este projeto deverá ser revisado antes de sua execução.

DESENVOLVIMENTO E GERENCIAMENTO

GABINETE DO DEPUTADO MARCIUS MACHADO

RUA MINISTRO PEDRO DE TOLEDO, 218 SALA 01
COPA - LAGES - SC - CEP: 86200-200
FONE: (49) 3000-0000

PROJETO: PROJETO ESTRUTURAL

RESPONSÁVEL TÉCNICO: MICHELE PILAR DE APPOLINARIO ENO CIVIL

RESPONSÁVEL PELO RECEBIMENTO: PREFEITURA MUNICIPAL DE LAGES - SC

(ASS. RESPONSÁVEL) (CNPJ: 82.777.301/0001-90)

CONTEÚDO: LOCAÇÃO, PLANTA DE FORMAS E DETALHAMENTO VIGAS BALDRAMES E BLOCOS

DESENVOLVIMENTO: MICHELE PILAR APPOLINARIO

DATA: FEVEREIRO 2025

Nº DO DESENHO: EST 01-03