

Planta tecnica setor b
Esc: 1:100

DETALHES PASSEIOS INTERNOS

PASSEIO INTERNO - PLANTA BAIXA

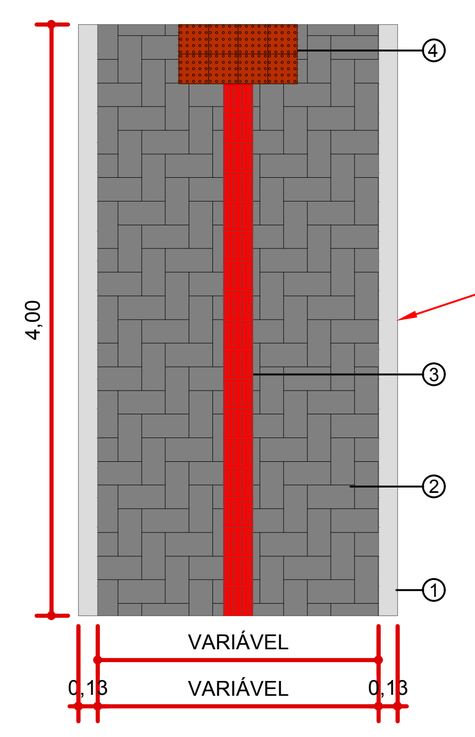

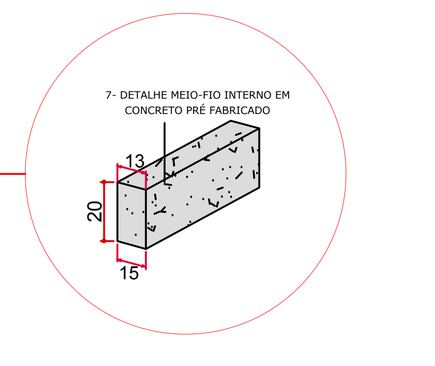

1. MEIO-FIO INTERNO EM CONCRETO PRÉ FABRICADO - 100X15X13X20CM
2. CALÇADA DE PAVER 20X10CM; ESPESSURA 6CM
3. PISO PODOTATIL DIRECIONAL 20X20X6CM
4. PISO PODOTATIL ALERTA 20X20X6CM

VISTA - CORTE

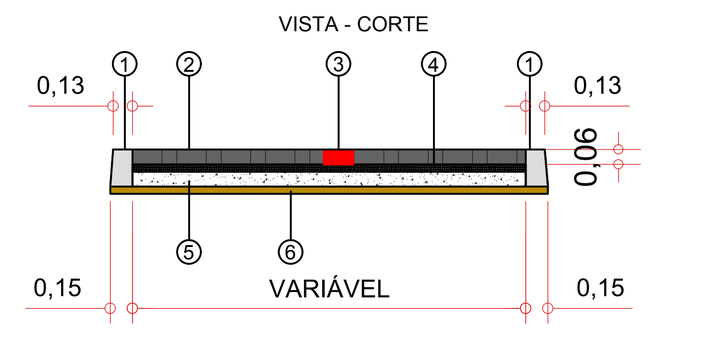

1. MEIO-FIO INTERNO EM CONCRETO PRÉ FABRICADO - 100X15X13X20CM
2. CALÇADA DE PAVER 20X10CM; ESPESSURA 6CM
3. PISO PODOTATIL ALERTA/DIRECIONAL 20X20X6CM
4. PÓ DE BRITA - EXPESSURA 5CM
5. BRITA N°1 - ESPESSURA 10CM
6. SOLO COMPACTADO

DETALHAMENTO PASSEIOS INTERNOS
ESCALA: 1/500

DETALHES PASSEIOS EXTERNOS

PASSEIO PLANTA BAIXA

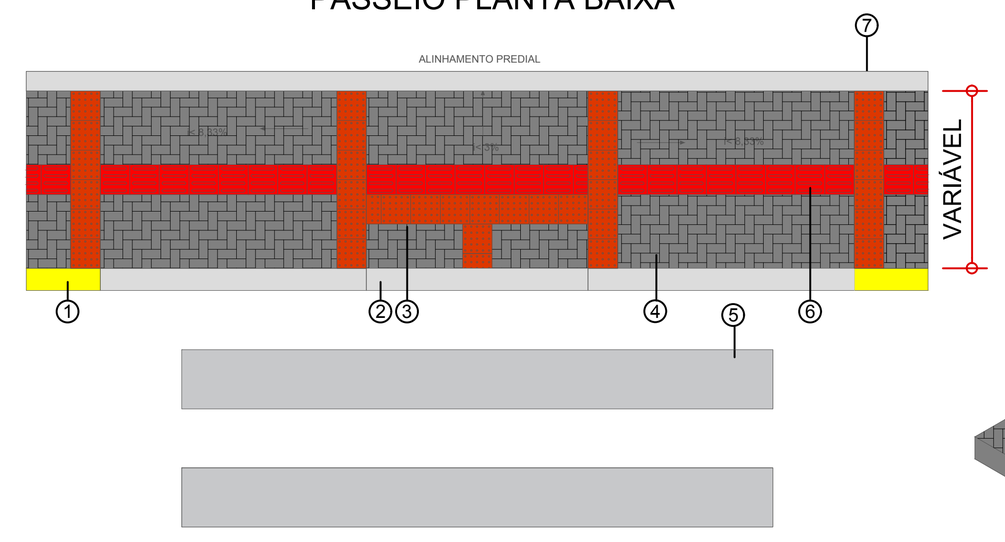

1 - MEIO FIO EXTERNO - 100X15X13X30CM
2 - REBAIXO MEIO FIO
3 - PISO PODOTATIL INTERTRAVADO ALERTA 20X20X6CM
4 - CALÇADA PAVER 20X10CM; ESPESSURA 6CM
5 - FAIXA DE PEDESTRES
6 - PISO PODOTATIL INTERTRAVADO GUIA 20X20X6CM
7 - MEIO-FIO INTERNO EM CONCRETO PRÉ FABRICADO - 100X15X13X20CM

VISTA - CORTE

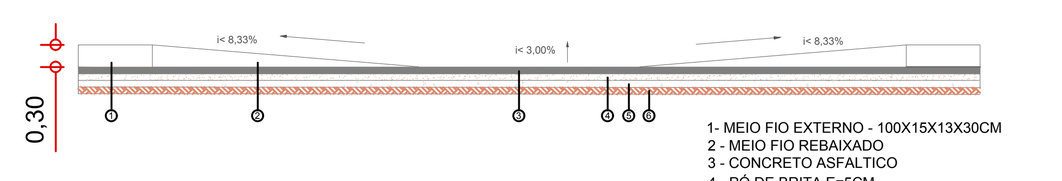

1- MEIO FIO EXTERNO - 100X15X13X30CM
2 - MEIO FIO REBAIXADO
3 - CONCRETO ASFALTICO
4 - PÓ DE BRITA E=5CM
5 - BRITA N°1 E=5CM
6 - TERRENO NATURAL REGULARIZADO

PASSEIO ISOMETRICO

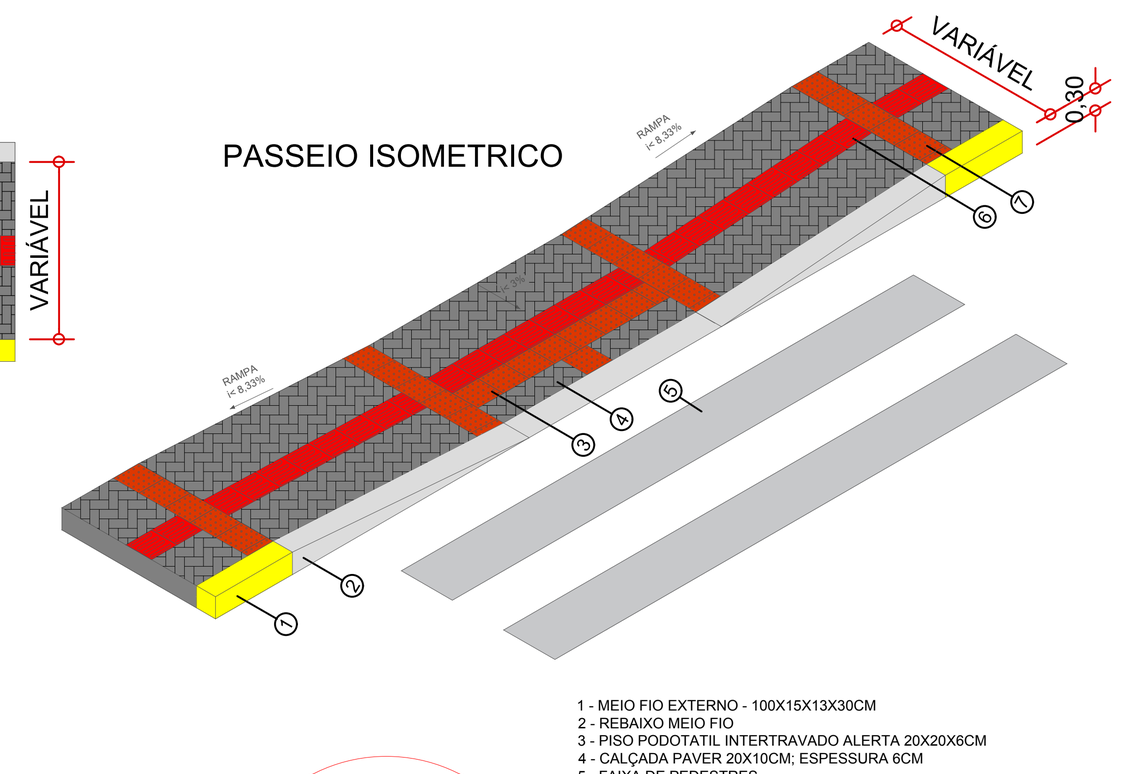

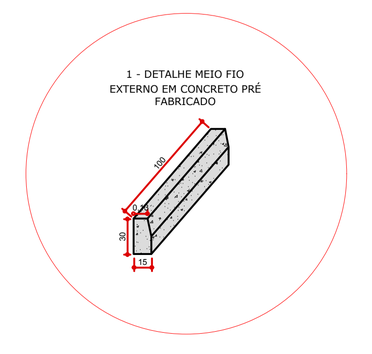

1 - MEIO FIO EXTERNO - 100X15X13X30CM
2 - REBAIXO MEIO FIO
3 - PISO PODOTATIL INTERTRAVADO ALERTA 20X20X6CM
4 - CALÇADA PAVER 20X10CM; ESPESSURA 6CM
5 - FAIXA DE PEDESTRES
6 - PISO PODOTATIL INTERTRAVADO GUIA 20X20X6CM
7 - MEIO-FIO INTERNO EM CONCRETO PRÉ FABRICADO - 100X15X13X20CM

DETALHAMENTO PASSEIOS EXTERNOS
ESCALA: 1/500

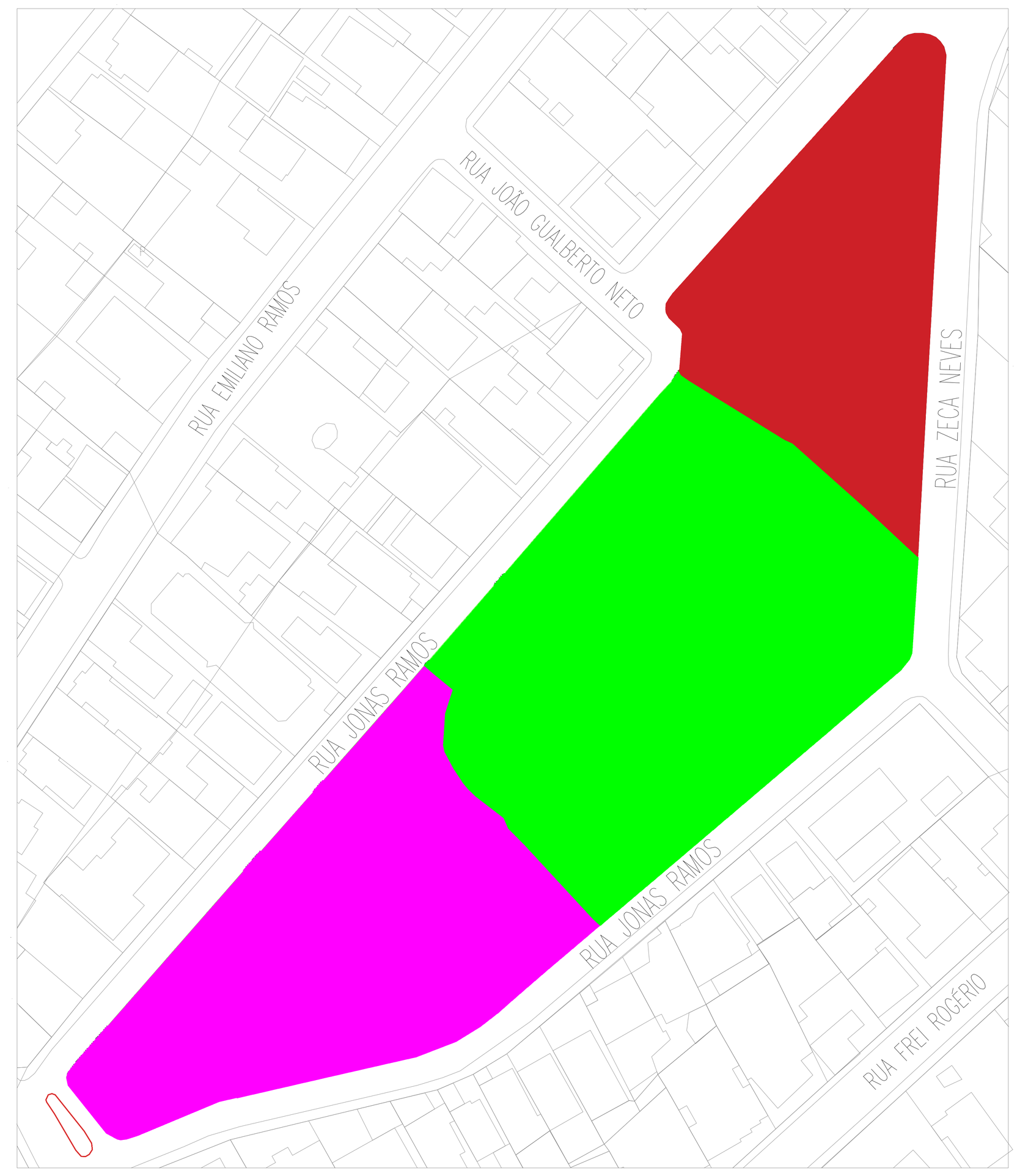

Planta de situação/localização dos setores
Esc: 1:1000

	Setor A
	Setor B
	Setor C

LEGENDA LAYERS

	Meio-fio externo
	Meio-fio interno

LEGENDA	
	POSTE DE LUZ 7m
	POSTE DE LUZ 9m
	GRAMA ESMERALDA SÃO CARLOS OU CURITIBANA
	GRAMA BATATAIS

OBS 01: As plantas batatais serão plantadas em locais onde possuimos elevada claridade, já a esmeralda, são carlos ou curitibana será plantada em locais com menos incidencia de raios solares
OBS 02: Os mobiliarios a serem utilizados são os mencionados na planilha orçamentaria como Bancos e Lixeiras, sendo que, o restante será adquirido pela municipalidade em contrato futuro
OBS 03: A quadra e o banheiro publico não fazem parte do escopo deste projeto, entretanto, estão locados no projeto.

PREFEITURA DE LAGES
PREFEITO ANTONIO CERON
PREFEITURA DO MUNICÍPIO DE LAGES
CNPJ 82.777.301/0001-90
RUA: BENJAMIM CONSTANTE, Nº 13, BAIRRO: CENTRO
CEP 88501-900, FONE (49) 3019-7400

SECRETÁRIO: JOÃO ALBERTO DUARTE
DIRETOR: ROBERTO C. PROVENZANO CAU: A30417-4 SC
PROJETO: FLÁVIA LIMA MÜLLER CAU: A257342-3 SC
DESENHO: STEPHANIE DE OLIVEIRA
TOPOGRAFIA: ÉDER

SPO
SECRETARIA DE PLANEJAMENTO E OBRAS
RUA: ARISTILIANO RAMOS, Nº 100, BAIRRO: CENTRO
CEP 88502-050, FONE (49) 3019-7548

PREFEITURA DO MUNICÍPIO DE LAGES
CNPJ 82.777.301/0001-90

ARQ. URBANISTA FLÁVIA LIMA MÜLLER
ARQUITETA E URBANISTA - CAU 2573423

ENG. CIVIL VINICIUS B. BERNARDI
ENGENHEIRO CIVIL - CREA 129242-7

OBRA: REVITALIZAÇÃO PARQUE JONAS RAMOS - TANQUE

ENDEREÇO: Rua Parque Jonas Ramos - Centro, Lages - SC, 88502-224

DESCRIÇÃO:
PLANTA BAIXA ARQUITETONICO - SETOR B
LEGENDA
DETALHAMENTOS

NOME: ARQ.02

PRANCHA: 01/03

ÁREAS: ÁREA : 16.907,97m2

REVISÃO: 02

ESCALA: INDICADA

DATA: 10/11/2021

FORMATO: A0-Extendida