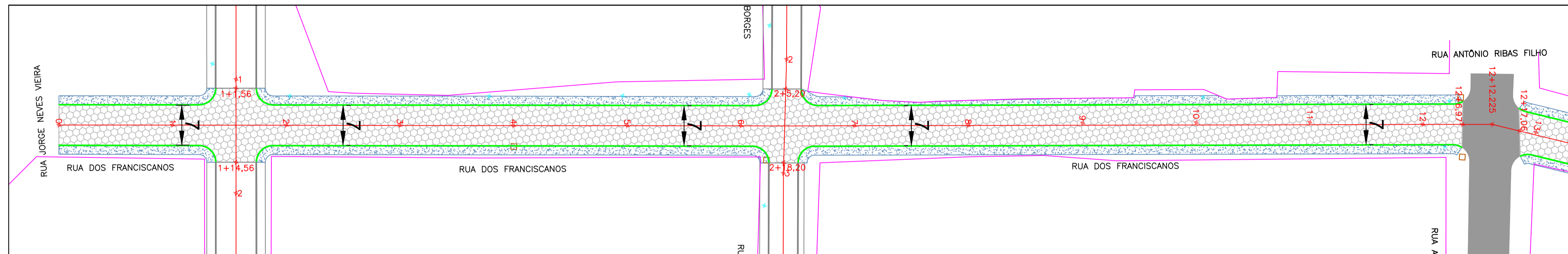
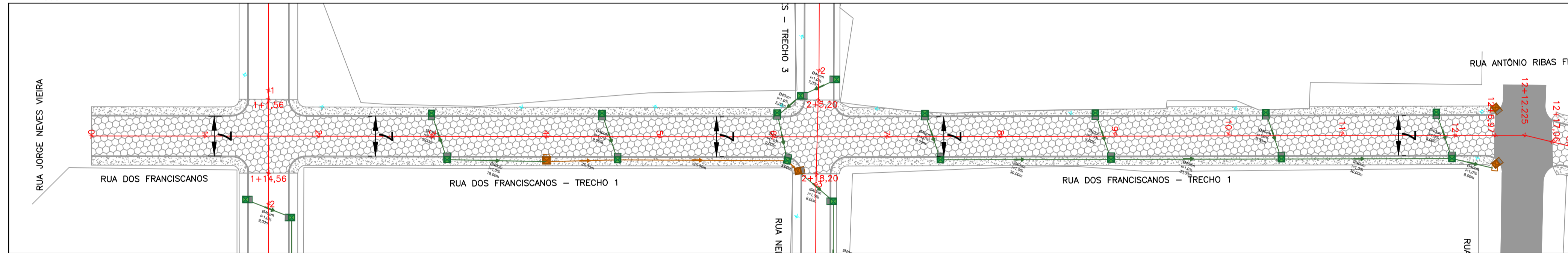


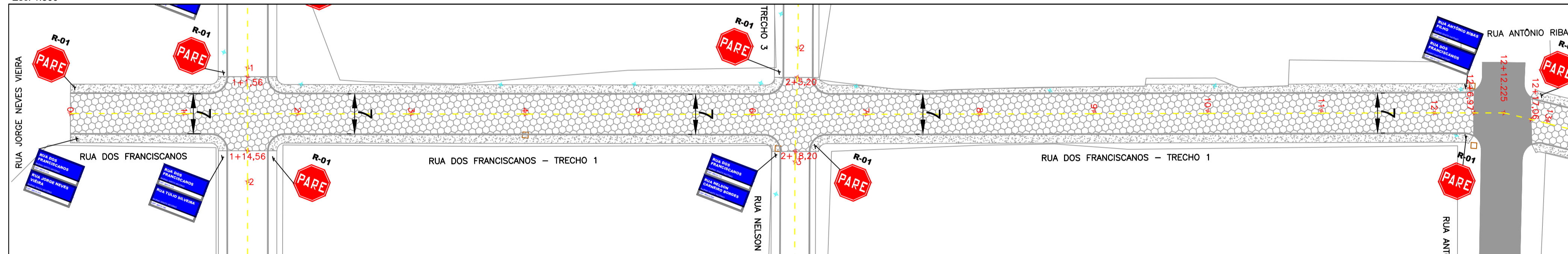
Levantamento
Esc: 1:500



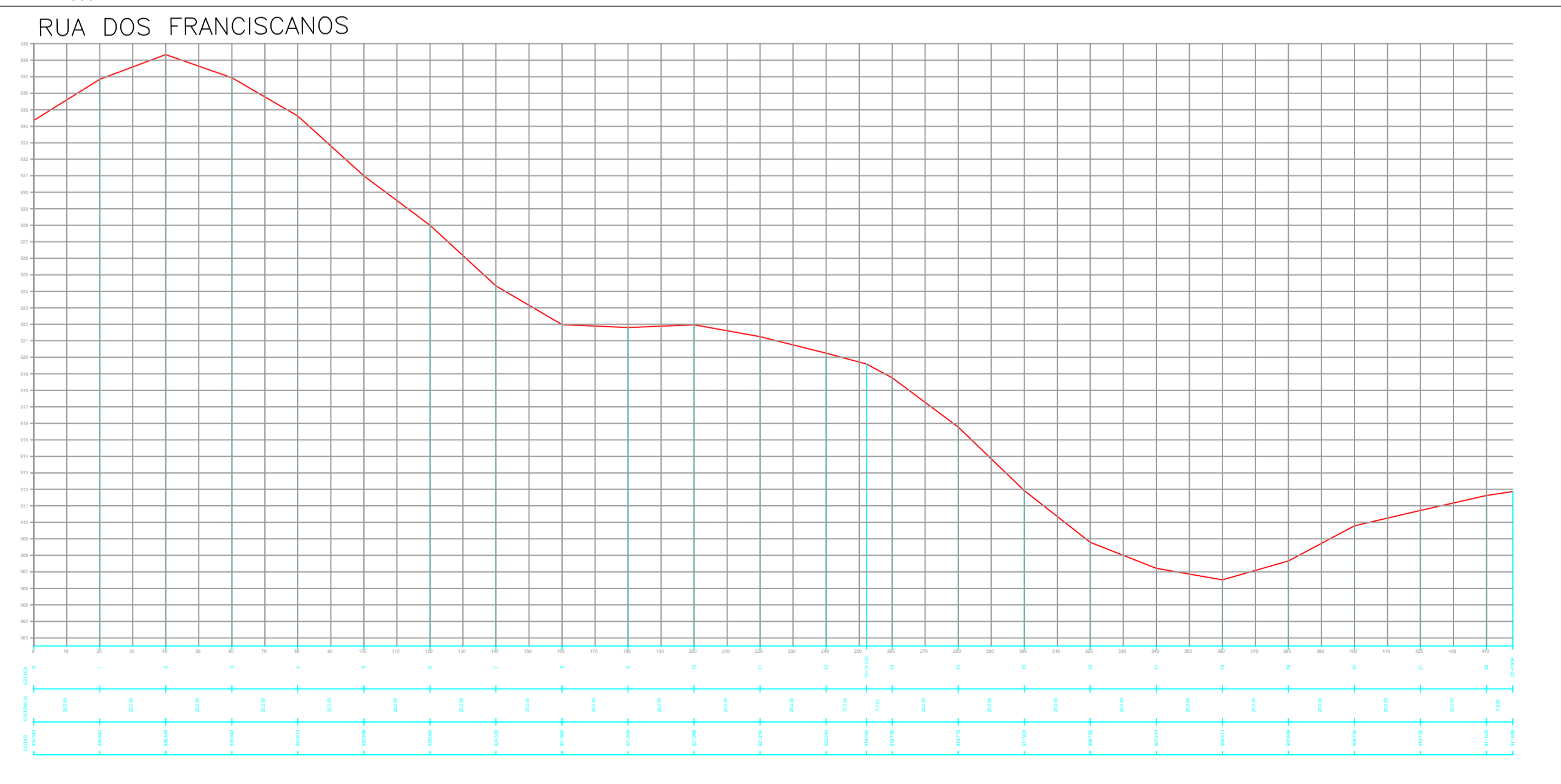
Projeto Geometrico e Urbanisticos
Esc: 1:500



Projeto de Drenagem
Esc: 1:500



Projeto de Sinalização
Esc: 1:500



Perfil do Terreno

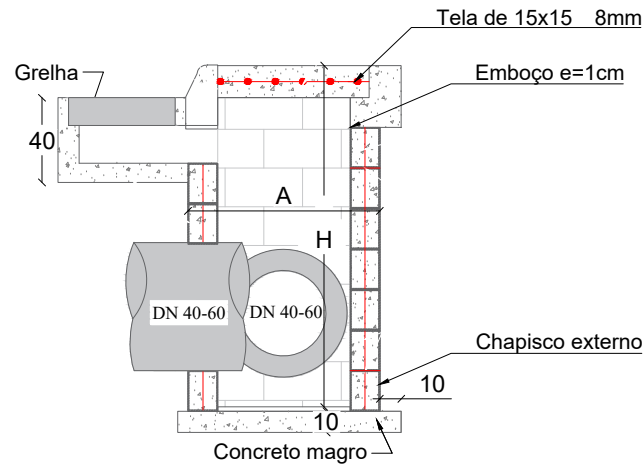
- LEGENDA - EXISTENTE**
- Alinhamento Predial
 - - - Eixo da rua
 - ~ Curvas de Nível
 - ☐ Boca de Lobo
 - Rede Existente
 - ☐ CAIXA PASSAGEM
 - Poste Iluminação
 - ☐ Edificação
 - ☐ Pavimentação em lajota

- LEGENDA - PROJETADO**
- ☐ Boca de lobo DN 40
 - Meio Fio projetado
 - Alinhamento Passeios
 - Tubo DN 40

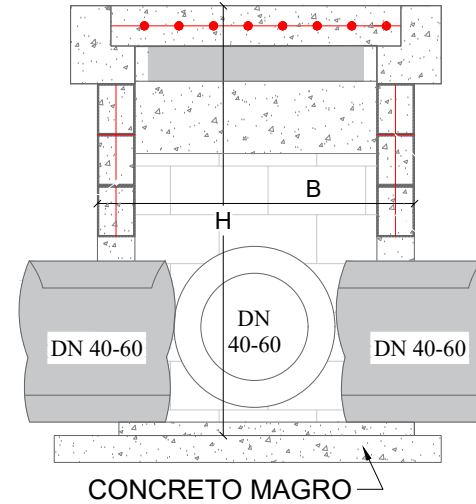
- LEGENDA - PROJETADO**
- ☐ Suporte Placa
 - ☐ Placas de Regulamentação
 - ☐ Placas de Avertência
 - Sinalização de eixo viario

<p>PREFEITO ANTONIO CERON PREFEITURA DO MUNICIPIO DE LAGES CNPJ 82.777.301/0001-90 RUA: BENJAMIM CONSTANTE, Nº 13, BAIRRO: CENTRO CEP 88501-900, FONE (49) 3019-7400</p>	<p>SO SECRETARIA MUNICIPAL DE OBRAS</p>	
	<p>SECRETÁRIO: JOÃO ALBERTO DUARTE</p>	
	<p>DIRETOR: ENG. FRANCO SCHWEITZER MENDES - CREA SC - 139525-0</p>	
	<p>PROJETO: ENG. CLAITON GOBEL FILHO - CREA SC 187568-3 DESENHO: ENG. CLAITON GOBEL FILHO - CREA SC 187568-3 TOPOGRAFIA: EDER</p>	
<p>PREFEITURA DO MUNICIPIO DE LAGES CNPJ 82.777.301/0001-90</p>		<p>ENG. CLAITON GOBEL FILHO ENGENHEIRO CIVIL - CREA 187568-3</p>
<p>OBRA: ENDEREÇO: REVITALIZAÇÃO RUA DOS FRANCISCANOS</p>		
<p>DESCRIÇÃO: - LEVANTAMENTO PLANIALTIMÉTRICO - PLANTA BAIXA URBANÍSTICOS E GEOMÉTRICO - PLANTA BAIXA DRENAGEM - PLANTA BAIXA SINALIZAÇÃO</p>		<p>NOME: GERAL PRANCHA: 01/02</p>
<p>ÁREAS: 1816,62 m²</p>		<p>REVISÃO: 00</p>
<p>ESCALA: INDICADA</p>	<p>DATA: 18/10/2023</p>	<p>FORMATO: A1</p>

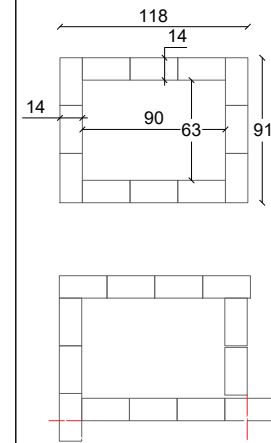
CORTE B-B



CORTE A-A



PLANO DE FIADAS DN 40-60



PLANTA BAIXA

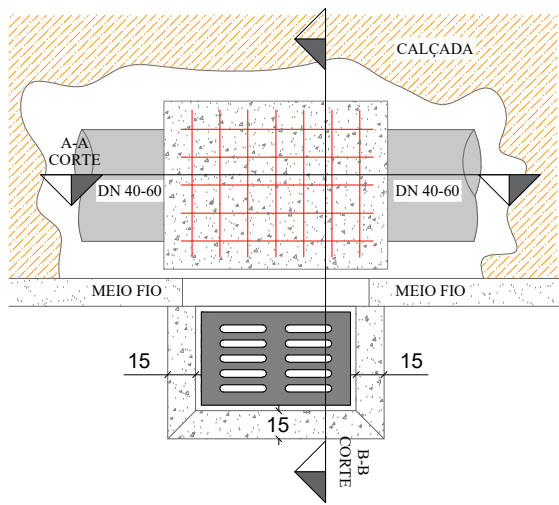


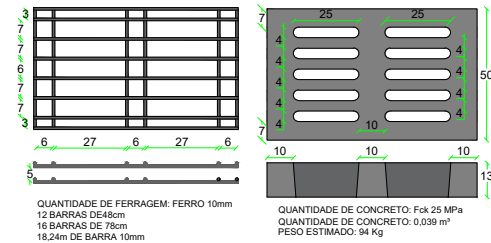
TABELA DE QUANTITATIVOS CAIXAS DE CAPTAÇÃO

TIPO	*A (m)	*B (m)	*H (m)	ALVENARIA DE VEDAÇÃO DE BLOCOS VAZADOS DE CONCRETO DE 14X19X29 CM (ESPESSURA 14 CM) E ARGAMASSA	AÇO(kg)			AÇO(kg)	FORMAS (m ²)	EMBOÇO (m ² interno - 2,5cm de espessura)	CHAPISCO (externo m ²)	CONCRETO (m ³)	
					Ø5mm (longitudinal al 2 fiadas)	Ø8 mm (vertical nos 4 cantos e tampa)	**Ø10 mm (vertical nos 4 cantos)					MAGRO (fundo)	fck≥15 MPA
BLC 40-60 I	1,20	1,20	1,60	7,68	2,71	9,95		12,66	1,82	6,78	7,68	0,16	0,70
BLC 40-60 II	1,20	1,20	2,60	12,48	2,71	11,53		14,24	1,82	11,02	12,48	0,16	1,14
BLC 40-60 III	1,20	1,20	4,00	19,20	2,71	13,75		16,46	1,82	16,96	19,20	0,16	1,75
BLC 80 I	1,25	1,50	2,00	11,00	3,14	10,04	3,70	16,88	2,32	9,88	11,00	0,20	1,00
BLC 80 II	1,25	1,50	4,60	25,30	3,14	10,04	6,17	19,35	2,32	22,72	25,30	0,20	2,30
BLC 100 I	1,80	1,55	2,20	14,74	3,88	14,86	9,63	28,36	3,33	13,51	14,74	0,28	1,34
BLC 100 II	1,80	1,55	5,00	33,50	3,88	14,86	4,69	23,43	3,33	30,70	33,50	0,28	3,05
BLC 120 I	2,10	1,85	3,00	23,70	4,62	20,63	11,11	36,35	4,52	22,02	23,70	0,38	2,16
BLC 120 II	2,10	1,85	5,00	39,50	4,62	20,63	5,18	30,43	4,52	36,70	39,50	0,38	3,59

*Dimensões externas

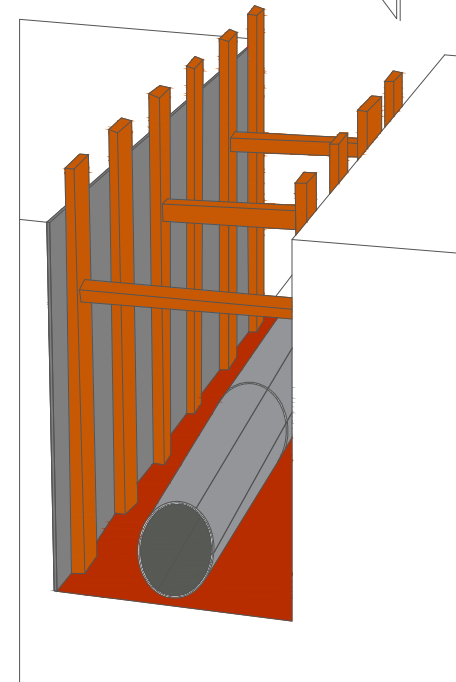
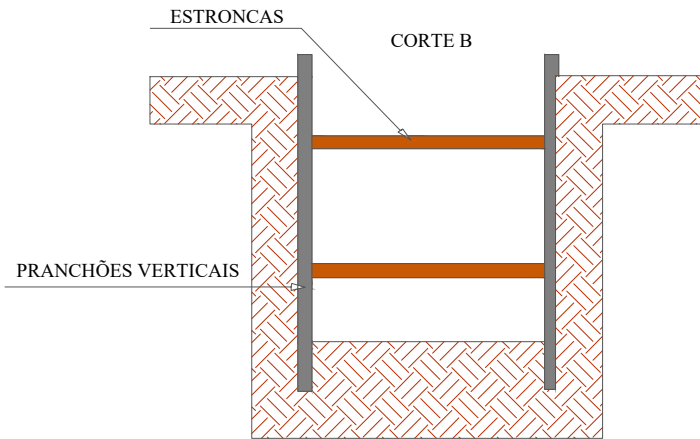
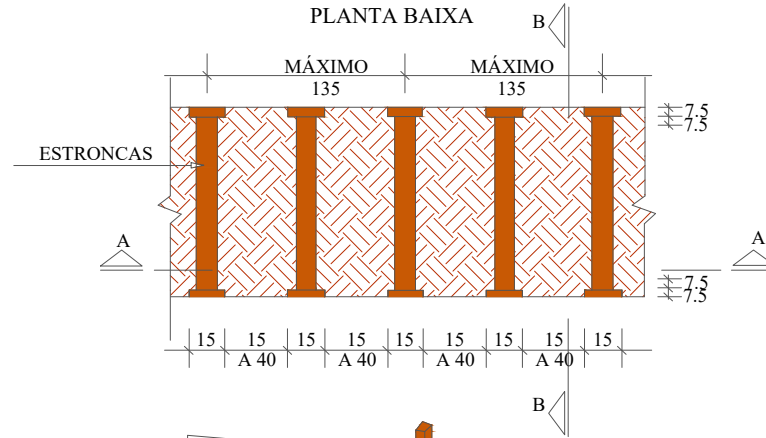
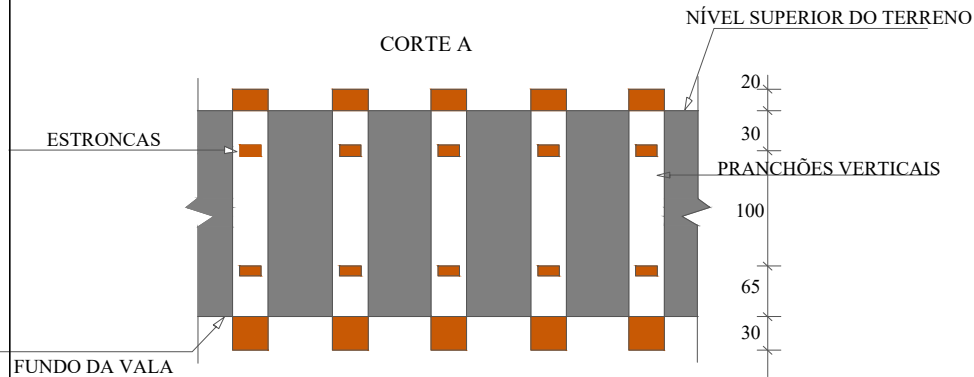
**A partir da caixa para DN 80 diâmetro das armaduras verticais são alteradas para 10mm

PLANTA BAIXA GRELHA DE CONCRETO

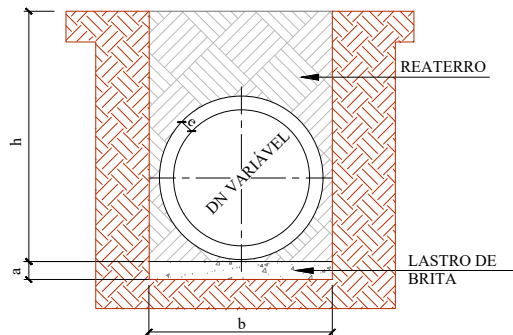


SECRETÁRIO: JOÃO ALBERTO DUARTE		SECRETARIA MUNICIPAL DE OBRAS RUA: RORAIMA, Nº 74. BAIRRO: SÃO CRISTÓVÃO CEP 88509-175, FONE (49) 3019-7548		
DIRETOR: ENG. CIVIL FRANCO SCHWEITZER MENDES CREA 139525-0		PROJETO: ENG. CIVIL CLAITON GOBEL FILHO CREA 187568-3		
DESENHO: CLAITON GOBEL FILHO	FOLHA: A4	Descrição: Detalhamento - Projeto Rua DOS FRANCISCANOS		Data: 11/23
TOPOGRAFIA: EDER	ÁREA: 1816,62	ESCALA: S/ESCALA	Prancha: 1/3	

DETALHAMENTO ESCORAMENTO TIPO PONTEATELEAMENTO



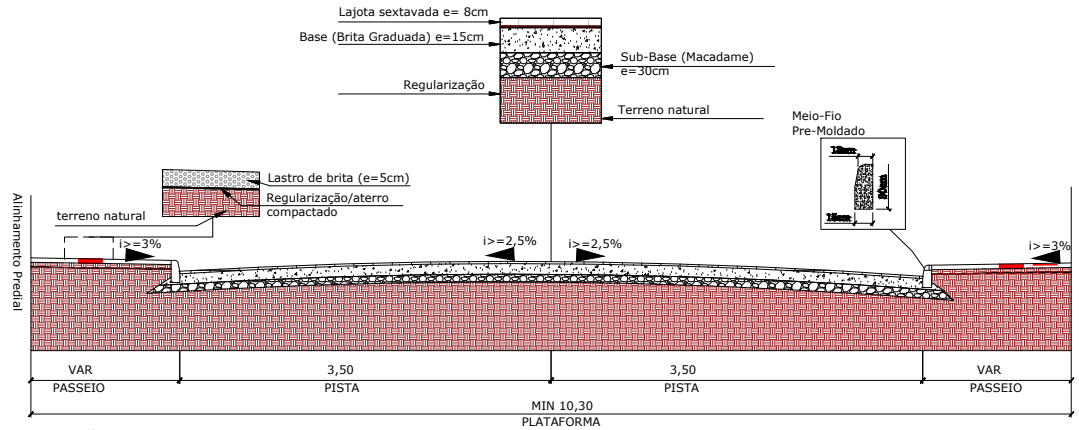
REDE LONGITUDINAL E TRANSVESAL



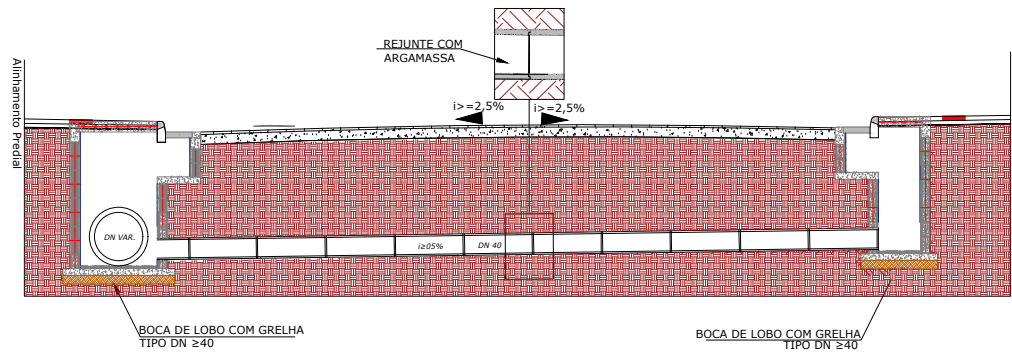
QUADRO DE DIMENSÕES					
DN	a (cm)	b			
		h= 0 à 2 m	h= 2 à 4 m	h= 4 à 6 m	h= 6 à 8 m
30	10	90	120	150	180
40	10	120	150	180	210
60	10	150	180	210	240
80	10	170	200	230	260
100	10	190	210	250	280
120	12	220	260	300	340
150	15	250	290	330	370

SECRETÁRIO: JOÃO ALBERTO DUARTE		SECRETARIA MUNICIPAL DE OBRAS RUA: RORAIMA, Nº 74, BAIRRO: SÃO CRISTOVÃO CEP 88509-175, FONE (49) 3019-7548		
DIRETOR: ENG. CIVIL FRANCO SCHWEITZER MENDES CREA 139525-0				
PROJETO: ENG. CIVIL CLAITON GOBEL FILHO CREA 187568-3		Descrição: Detalhamento - Projeto Rua DOS FRANCISCANOS		Data: 11/23
DESENHO: CLAITON GOBEL FILHO	FOLHA: A4	ÁREA: 1816,62	ESCALA: S/ESCALA	Prancha: 2/3

Seção Tipo - Geométrico, Pavimentação e Urbanísticos
Rua DOS FRANCISCANOS



Seção Tipo - Drenagem e Obras de Arte Corrente

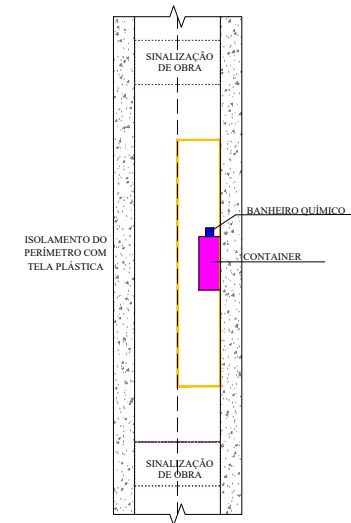


PLACA DE OBRA



SINALIZAÇÃO DE OBRA

CROQUI DE SINALIZAÇÃO DO CONTAINER



SECRETÁRIO: JOÃO ALBERTO DUARTE			SECRETARIA MUNICIPAL DE OBRAS RUA: RORAIMA, Nº 74, BAIRRO: SÃO CRISTÓVÃO CEP 88509-175, FONE (49) 3019-7548		
DIRETOR: ENG. CIVIL FRANCO SCHWEITZER MENDES CREA 139525-0					
PROJETO: ENG. CIVIL CLAITON GOBEL FILHO CREA 187568-3			Descrição:		Data:
DESENHO: CLAITON GOBEL FILHO	FOLHA: A4	Detalhamento - Projeto Rua DOS FRANCISCANOS		11/23	Prancha: 3/3
TOPOGRAFIA: EDER	ÁREA: 1816,62	ESCALA: S/ESCALA			