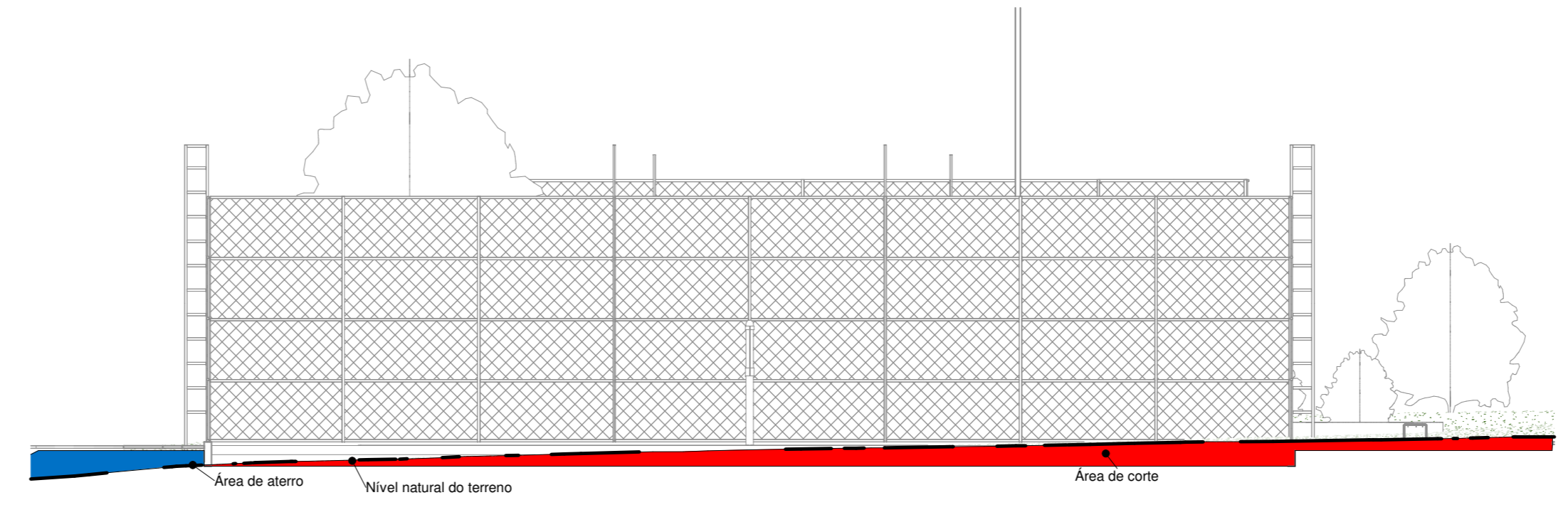
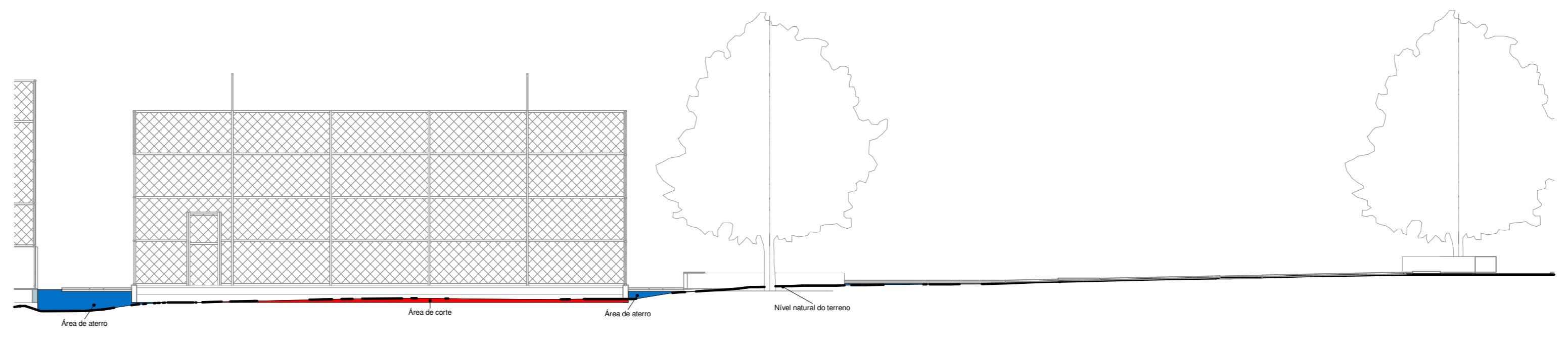


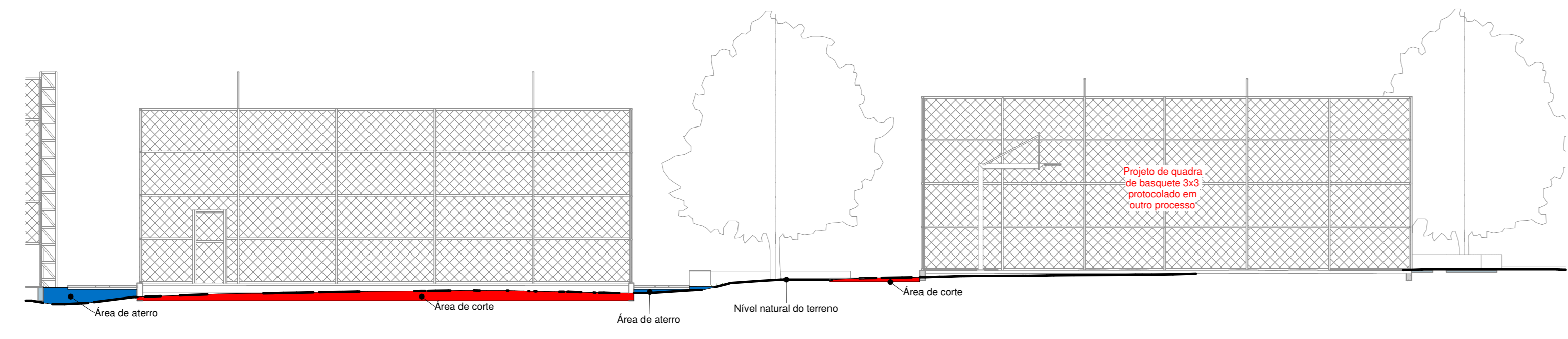
1 Topografia
1 : 150



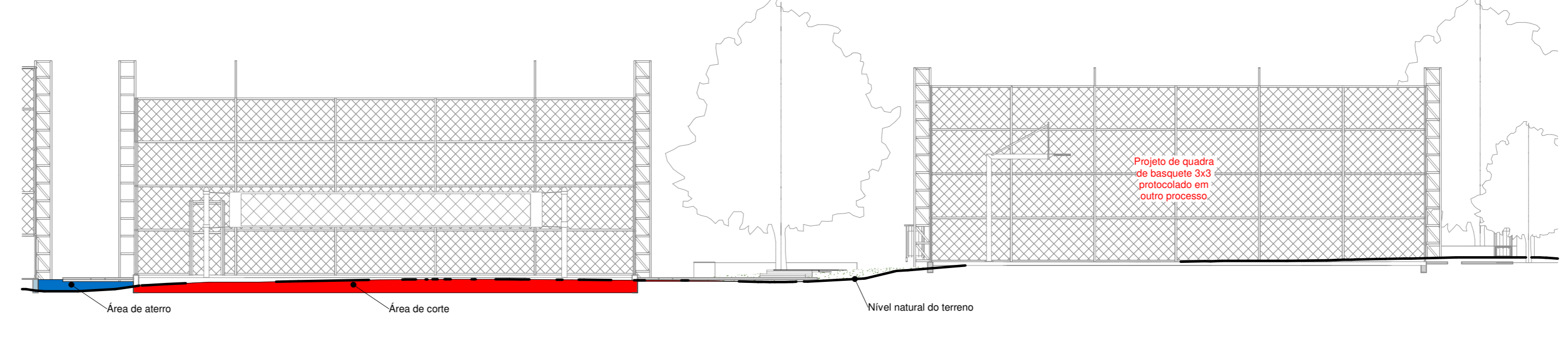
2 Corte Topografia 01
1 : 100



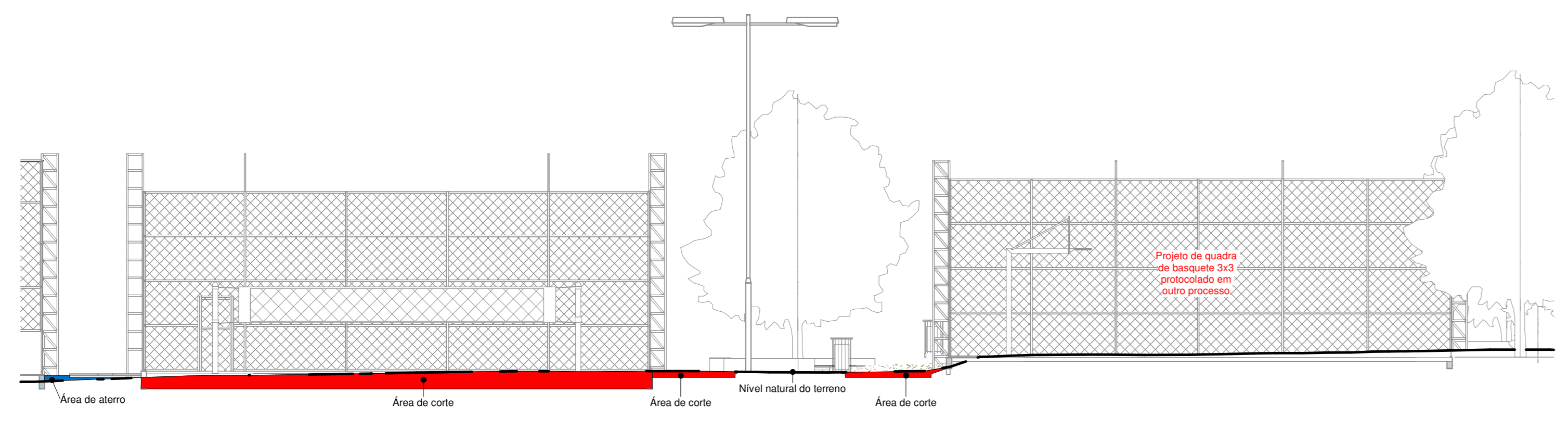
3 Corte Topografia 02
1 : 100



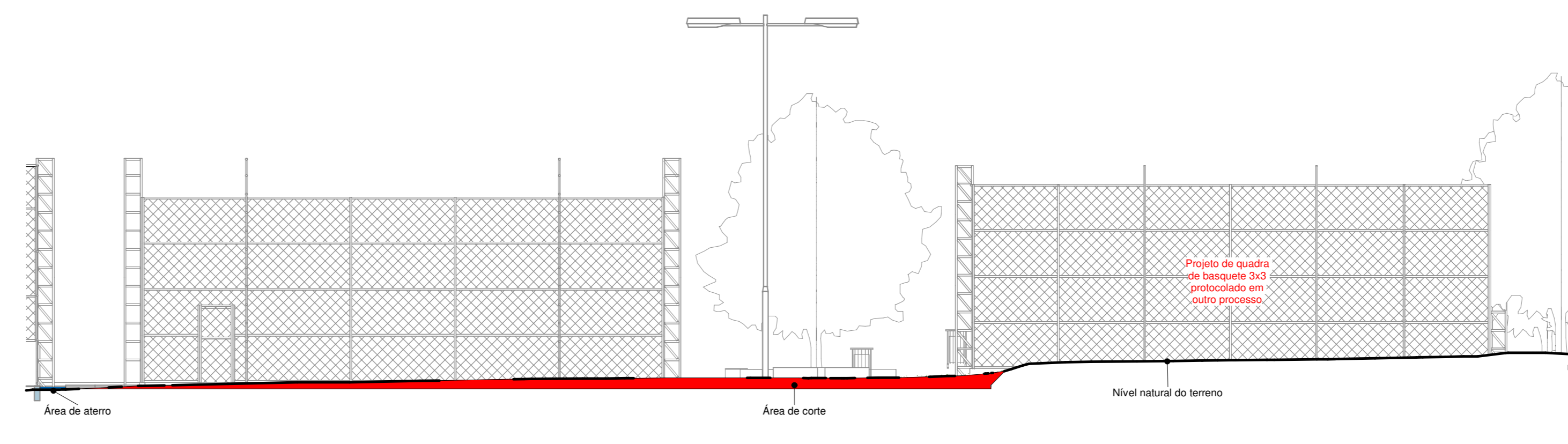
4 Corte Topografia 03
1 : 100



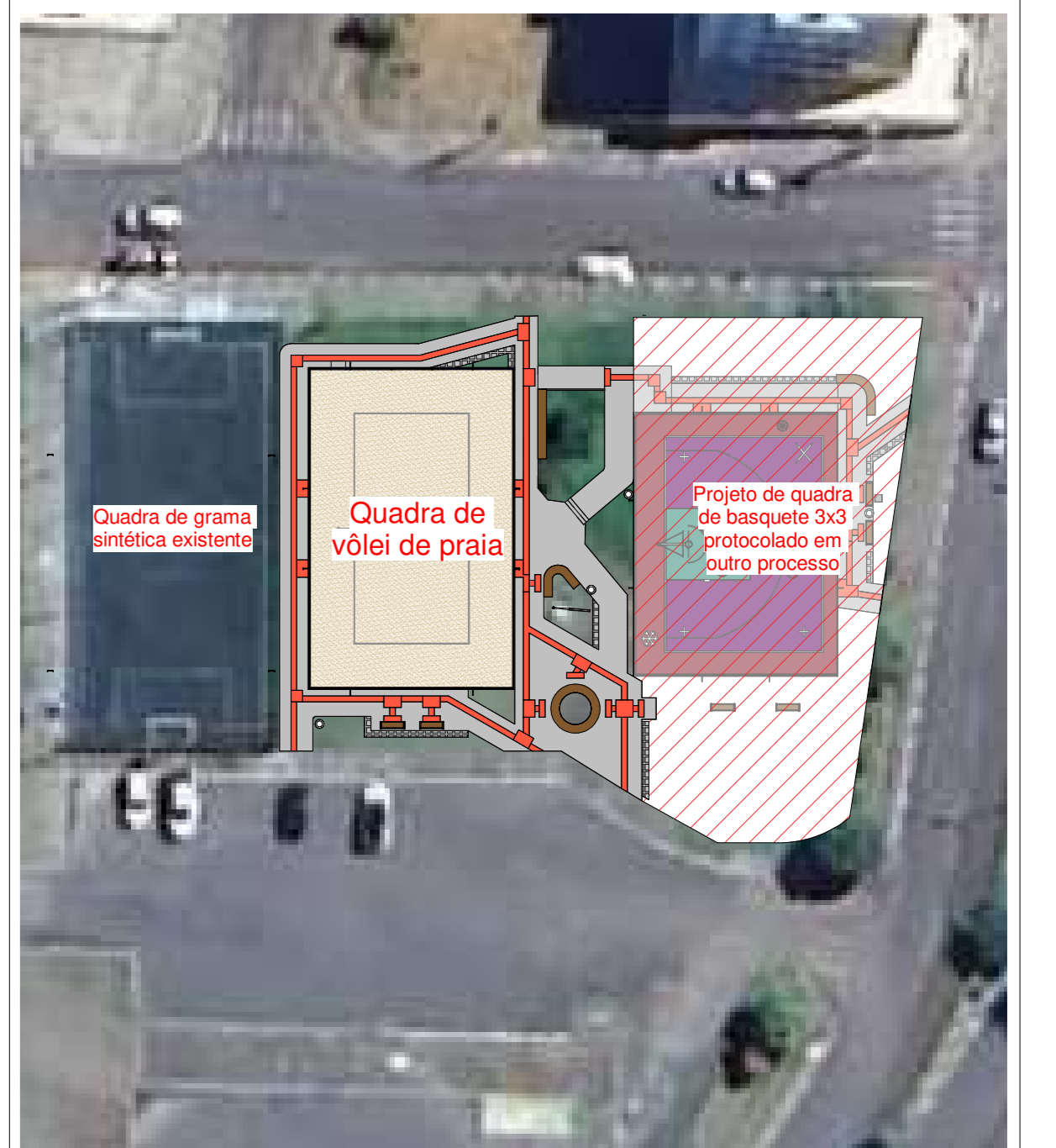
5 Corte Topografia 04
1 : 100



6 Corte Topografia 05
1 : 100



7 Corte Topografia 06
1 : 100



8 Planta de Locação
1 : 400

Legendas	
	Quadras de outros processos licitatórios
	Talude à suavizar
	Curvas de nível (contorno: 10cm)
	Área de Corte
	Área de Aterro
	Árvore existente

Movimentações de terra	
111,85m ²	Área de corte
19,60m ²	Área de aterro
57,65m ²	Talude à suavizar

NOTA

- TODA E QUALQUER ALTERAÇÃO REALIZADA NO PROJETO, POR PARTE DO MUNICÍPIO OU PELO CONTRATADO, DEVERÁ SER COMUNICADA AOS PROJETISTAS PARA APROVAÇÃO DAS MODIFICAÇÕES;
- TODAS AS ESPECIFICAÇÕES DOS PROCEDIMENTOS CONSTRUTIVOS E MATERIAS QUE DEVERÃO SER UTILIZADOS NA OBRA, ESTÃO ESPECIFICADOS NOS DETALHAMENTOS EM PROJETO ARQUITETÔNICO, ESTRUTURAL, MEMORIAL DESCRITIVO E PLANILHA ORÇAMENTÁRIA;

DESENVOLVIMENTO E GERENCIAMENTO

GABINETE DO DEPUTADO MARCIUS MACHADO

RUA MINISTRO PEDRO DE TOLEDO, 218 SALA 01 CORAL - LAGES - SC - CEP: 88029-900

PROJETO:
PROJETO TOPOGRÁFICO DE QUADRA DE VÔLEI DE PRAIA

RESPONSÁVEL TÉCNICO:
RAFAEL RAITTZ HERMES
ENG. CIVIL - CREA-SC 207860-0

PROPRIETÁRIO DO EMPREENDIMENTO:
PREFEITURA MUNICIPAL DE LAGES - SC

ENDEREÇO: RUA BENJAMIN CONSTANT, 13 - CENTRO, LAGES - SC - CEP: 88051-900
CNPJ: 82.777.301/0001-90

CONTEÚDO:
PLANTA DE TOPOGRAFIA E CORTES TOPOGRÁFICOS

FOLHA TAMANHO: A2
CRO: ÁREA DA QUADRA: 318,89 m²
RUA DR. WALMOR RIBEIRO, BARRIO CORAL, MUNICÍPIO DE LAGES-SC, CEP 88223-090

DESENVOLVIMENTO:
RAFAEL RAITTZ HERMES

DATA:
SETEMBRO 2025

Nº DO DESENHO:
TOP 01/01