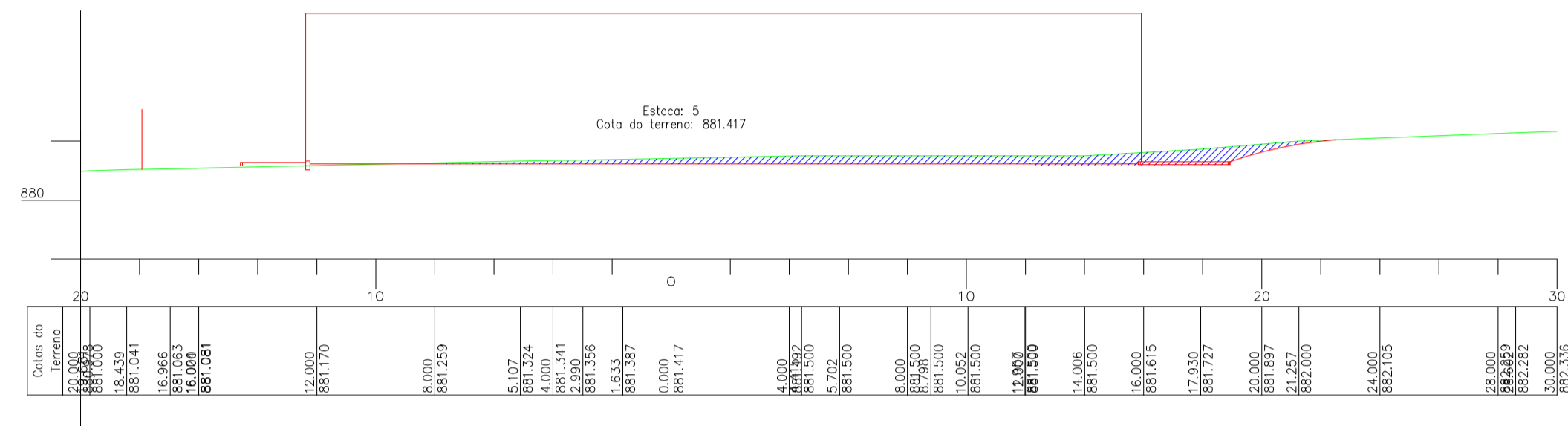

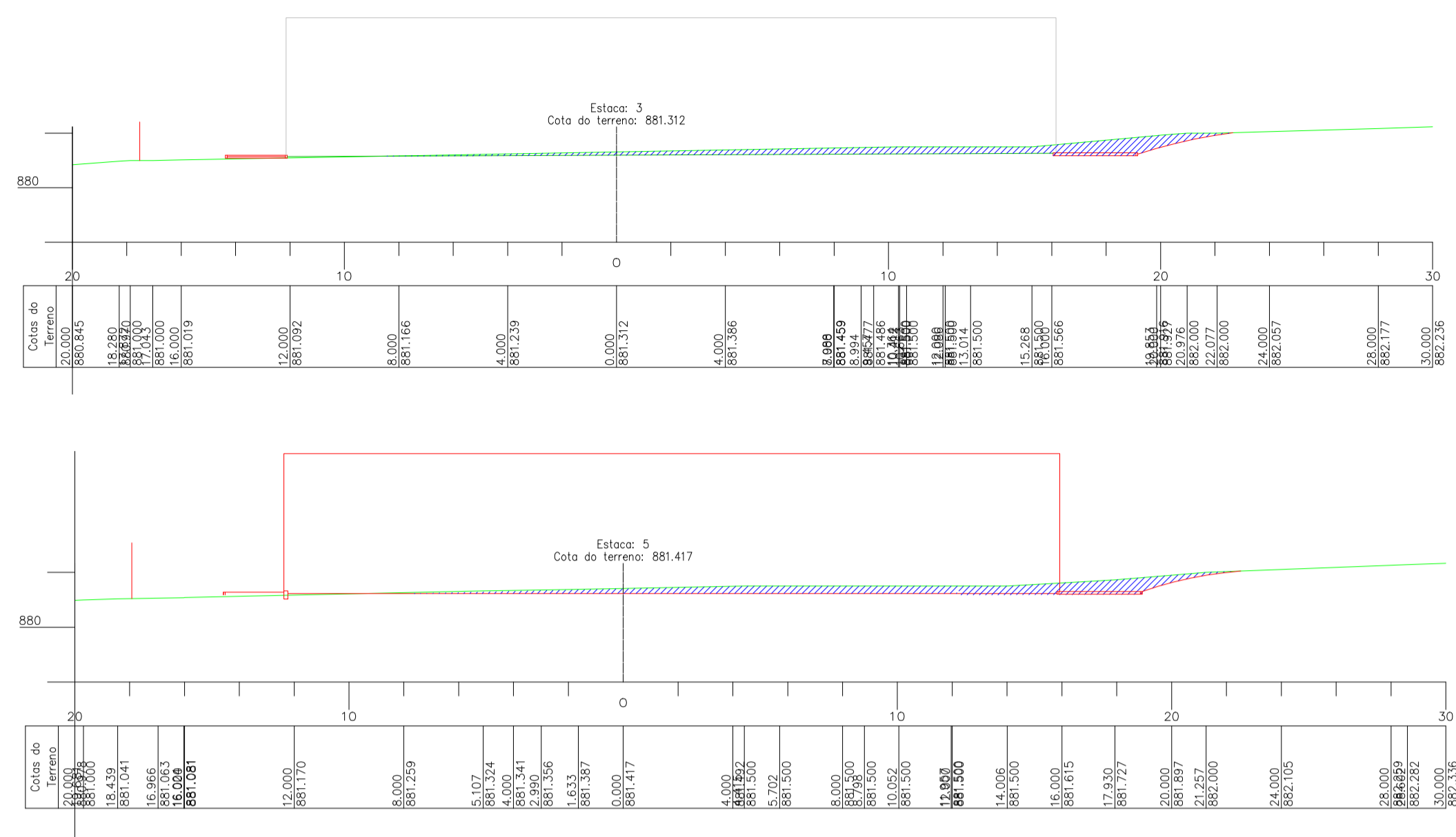


01 SEÇÕES TRANSVERSAIS

- sem escala
- CORTE
- ATERRO



PERFIL LONGITUDINAL

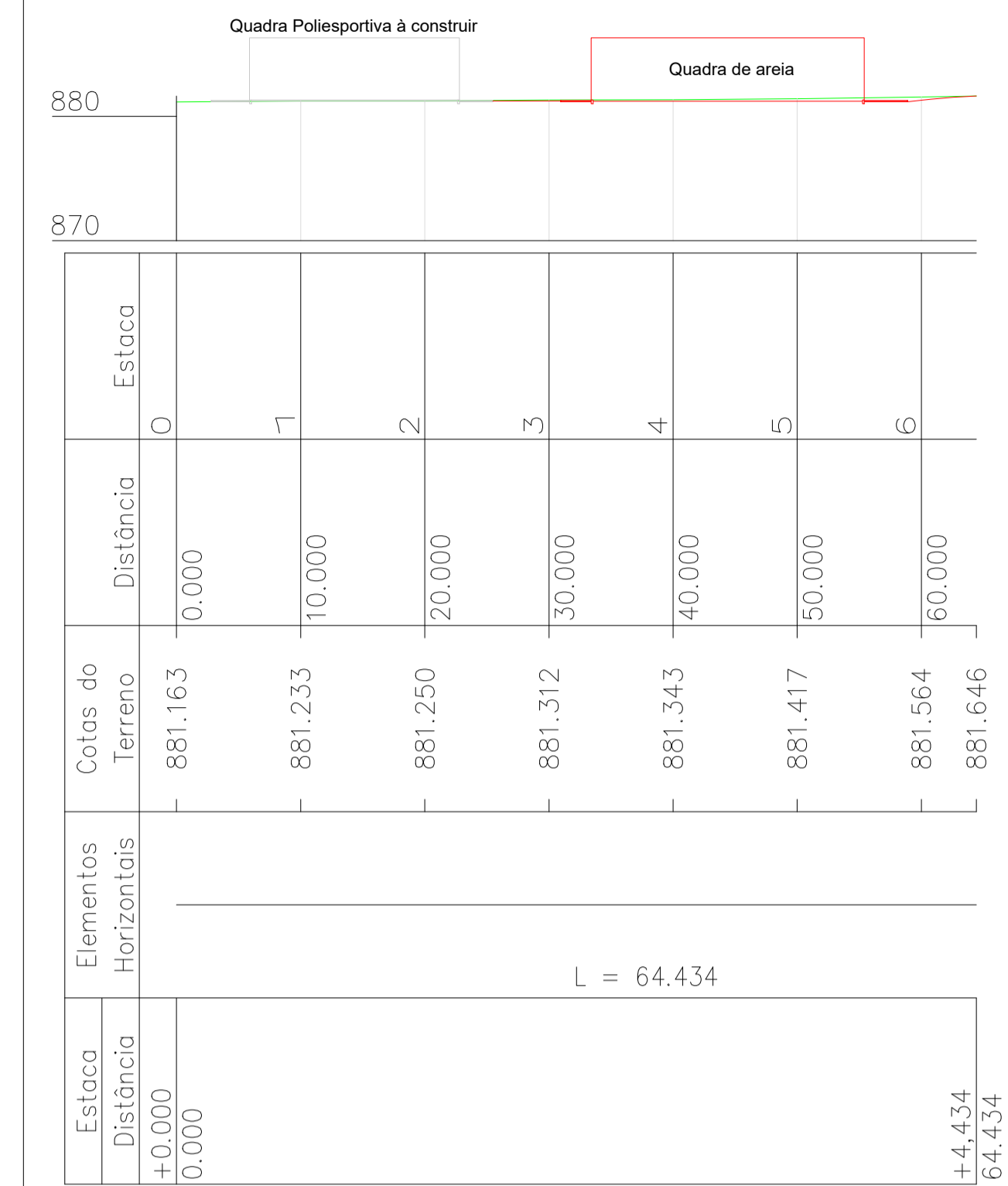



TABELA DE VOLUME PARA REGULARIZAÇÃO DO TERRENO					
ESTACA	ÁREA DE CORTE	ÁREA ATERRADO	SEMI-DISTANCIA	VOL. DE CORTE	VOL. DE ATERRADO
3	6,53	0,00	5	64,300	0,000
4	6,33	0,00	5	67,650	0,000
5	7,20	0,00	5	36,000	0,000
6	0,00	0,00	5	0,000	0,000
TOTAL:				103,650	0,000

02 LEVANTAMENTO PLANIALTIMÉTRICO
ESC.: 1/250
Equidistância das curvas de nível: 0,50m



DESENVOLVIMENTO E GERENCIAMENTO

GABINETE DO DEPUTADO
MARCUS MACHADO



RUA. MINISTRO PEDRO DE TOLEDO, 218 SALA 01
CORAL - LAGES - SC. CEP.: 88509-520

PROJETO:
PROJETO TOPOGRÁFICO QUADRA DE AREIA JONES MINOSSO

RESPONSÁVEIS TÉCNICOS:

LUIS HENRIQUE G. BECKER
ENG(A), CIVIL

CREA/SC 196514-1

RESPONSÁVEL PELO RECEBIMENTO DO PROJETO:
PREFEITURA MUNICIPAL DE LAGES - SC

(ASS. RESPONSÁVEL)

ENDEREÇO: RUA BENJAMIN CONSTANT, 13 - CENTRO, LAGES - SC, 88501-900

82.777.301/0001-90
(CNPJ)

CONTEÚDO:
PLANTA BAIXA E DETALHES

FOLHA TAMANHO - A1

OBS: Área da quadra: 631,09 m², área de calçadas: 319,30 m²

ENDEREÇO DA OBRA: RUA JOSÉ MARIANO DA SILVA, S/N, UNIVERSITÁRIO, LAGES/SC - 88511-098

DESENVOLVIMENTO:
STEPHANIE DE OLIVEIRA - ARQUITETA E URBANISTA
CAU: A288144-6

DATA:
NOVEMBRO
2025

Nº DO DESENHO:
TOPO
01/01