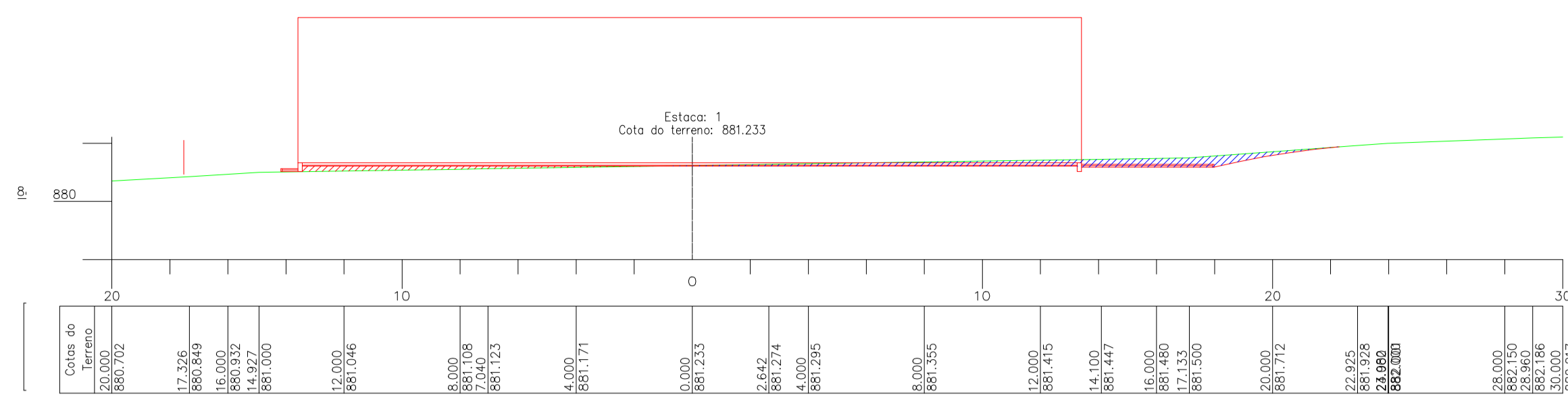



01 SEÇÕES TRANSVERSAIS

- sem escala
- CORTE
- ATERRO



PERFIL LONGITUDINAL

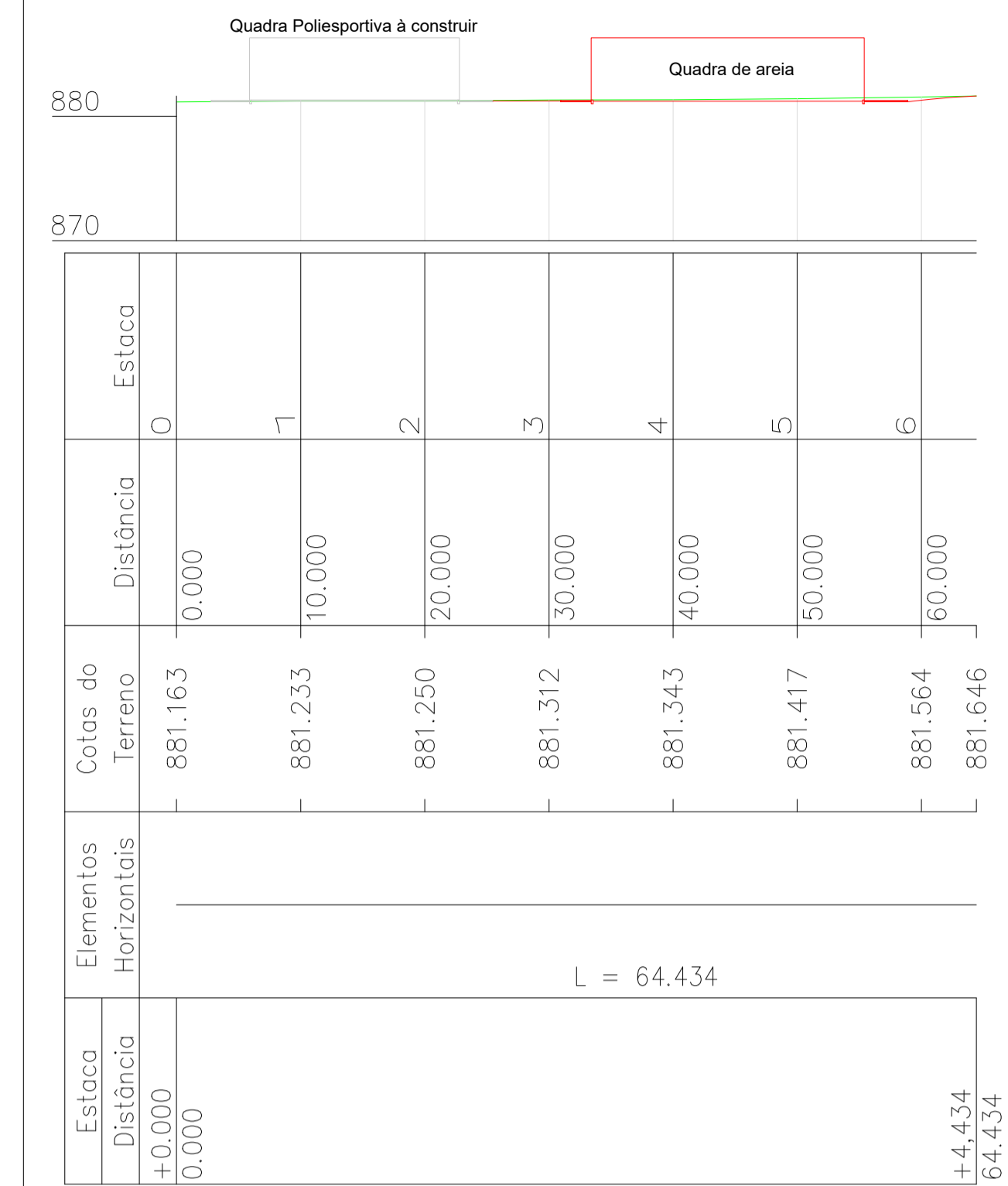


TABELA DE VOLUME DE REGULARIZAÇÃO DO TERRENO

ESTACA	ÁREA DE CORTE	ÁREA ATERRO	SEMI-DISTANCIA	VOL. DE CORTE	VOL. DE ATERRO
0	1,49	4,47	5	24,950	28,500
1	3,50	1,23	5	37,800	11,500
2	4,06	1,07	5	20,300	5,350
VOL. TOTAL (m³)				83,050	45,350

02 LEVANTAMENTO PLANIALTIMETRICO

ESC.: 1/250
Equidistância das curvas de nível: 0,50m



DESENVOLVIMENTO E GERENCIAMENTO

GABINETE DO DEPUTADO
MARCUS MACHADO



RUA. MINISTRO PEDRO DE TOLEDO, 218 SALA 01
CORAL - LAGES - SC. CEP.: 88509-520

PROJETO:
PROJETO TOPOGRAFICO QUADRA POLIESPORTIVA JONES MINOSSO

RESPONSÁVEIS TÉCNICOS:
LUIS HENRIQUE G. BECKER
ENG(A), CIVIL

CREA/SC 196514-1

RESPONSÁVEL PELO RECEBIMENTO DO PROJETO:
PREFEITURA MUNICIPAL DE LAGES - SC

(ASS. RESPONSÁVEL)

ENDEREÇO DA OBRA: RUA BENJAMIN CONSTANT, 13 - CENTRO, LAGES - SC,
88501-900

82.777.301/0001-90
(CNPJ)

CONTEÚDO:
PLANTA BAIXA E DETALHES

FOLHA TAMANHO - A1

OBS: Área da quadra: 459,00 m² área de calçada: 305,20m²

ENDEREÇO DA OBRA: RUA JOSE MARIANO DA SILVA, S/N, UNIVERSITARIO, LAGES/SC - 88511-098

DESENVOLVIMENTO:
STEPHANIE DE OLIVEIRA - ARQUITETA E URBANISTA
CAU: A288144-6

DATA:
NOVEMBRO
2025

Nº DO DESENHO:
TOPO
01/01