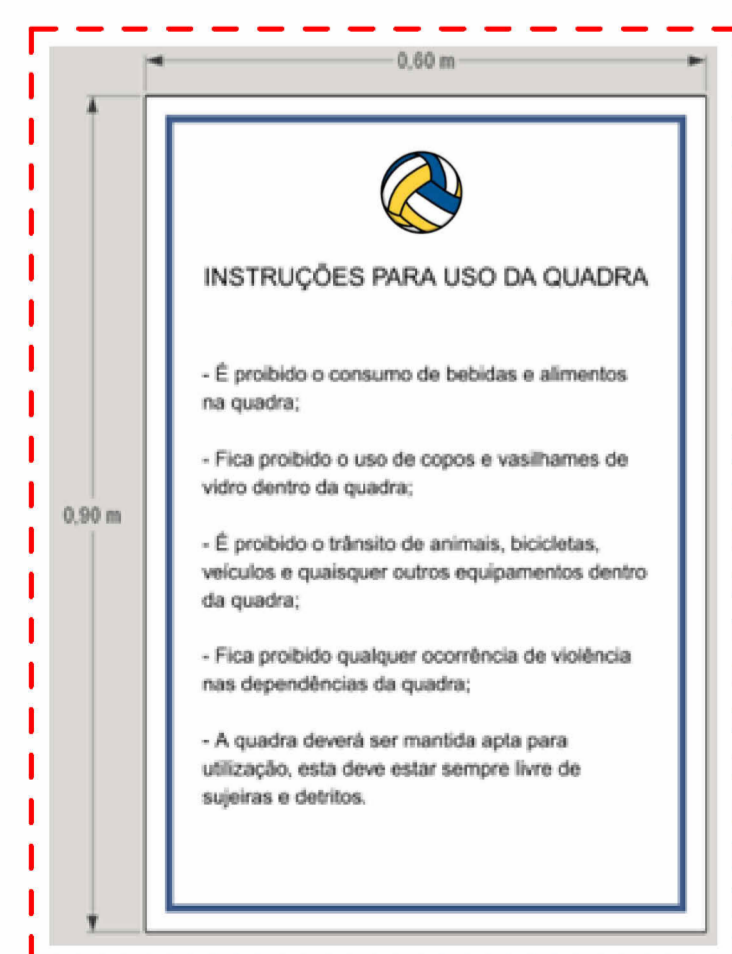


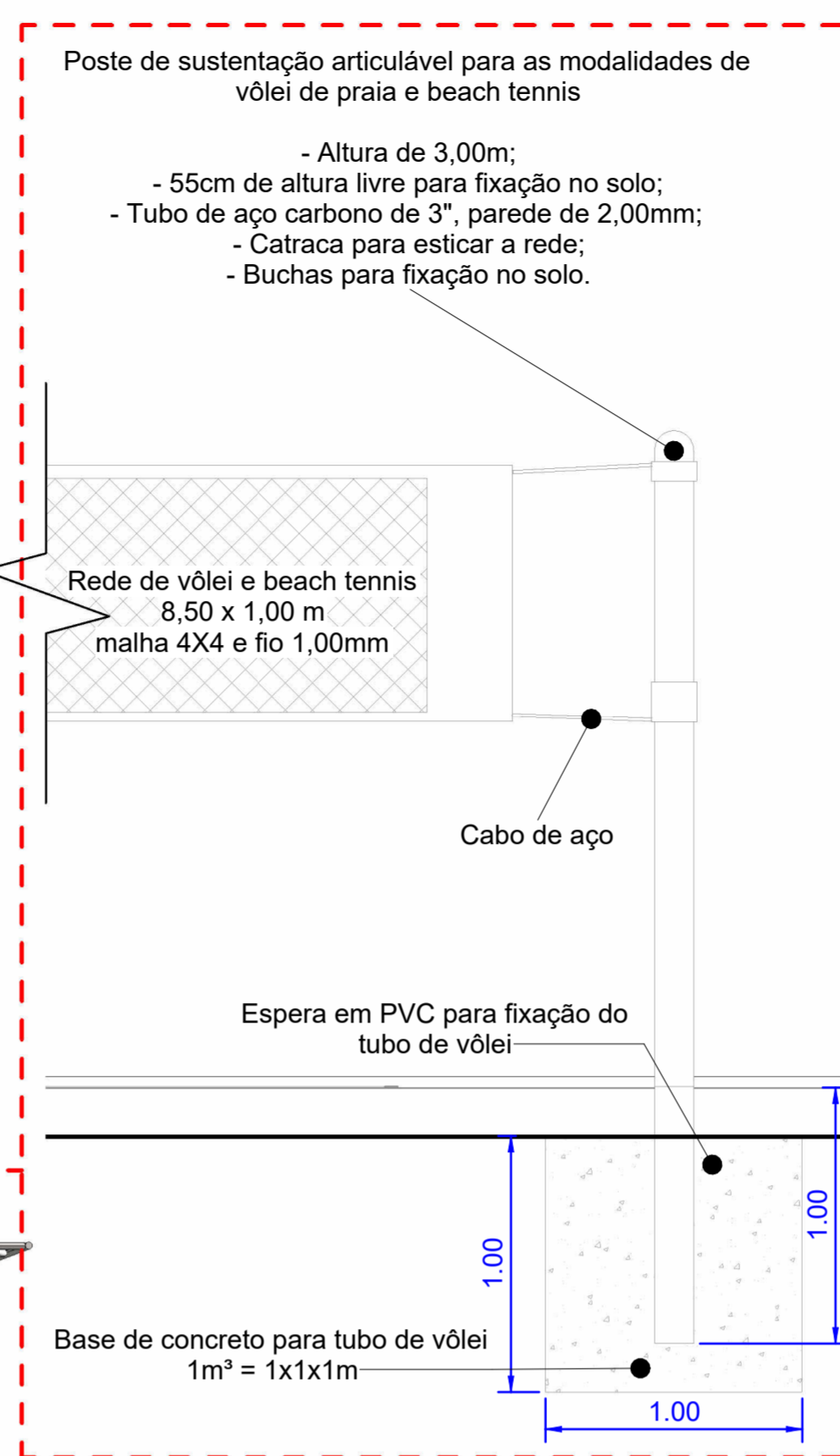
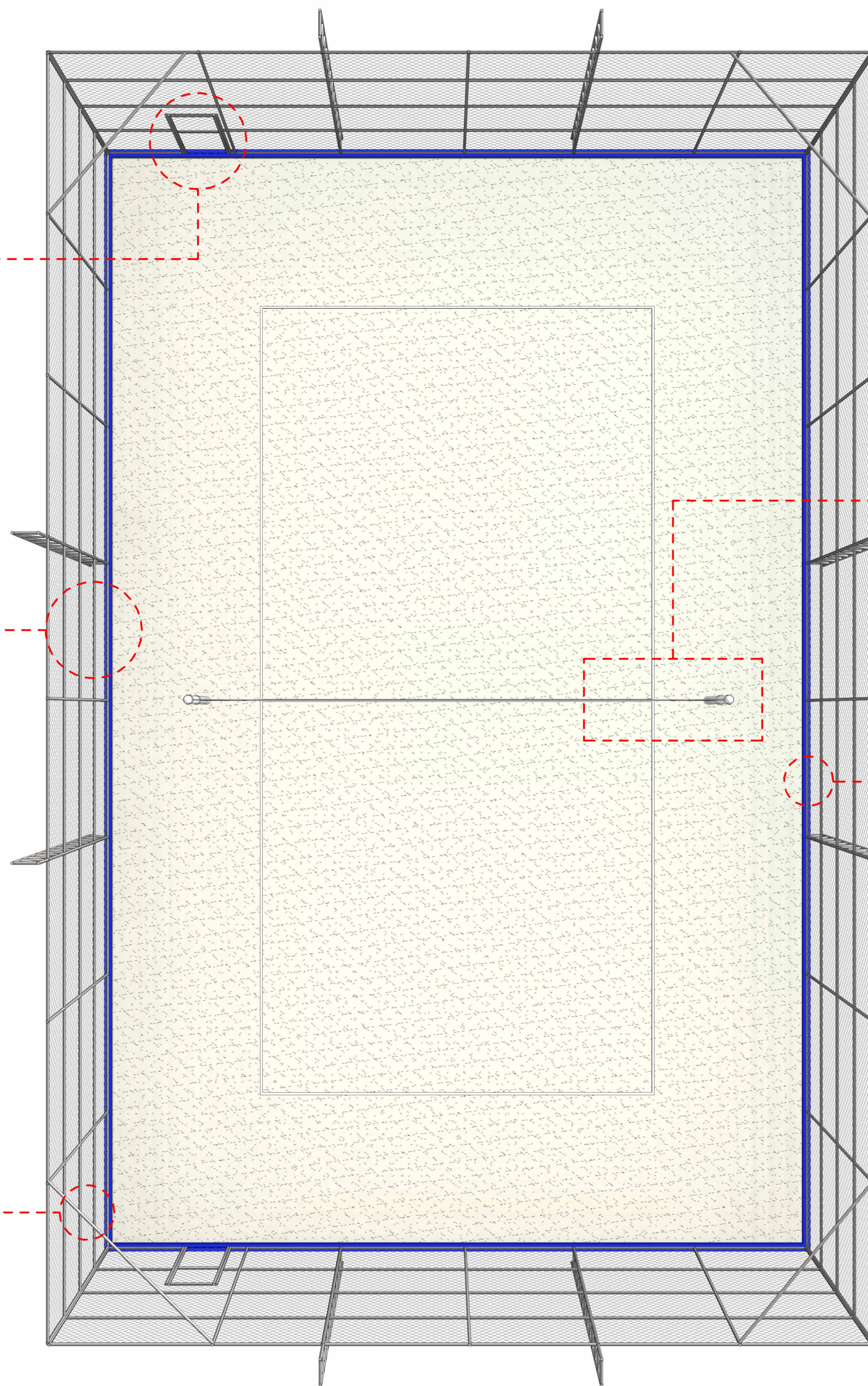
Detalhe "E" - Portão de Acesso



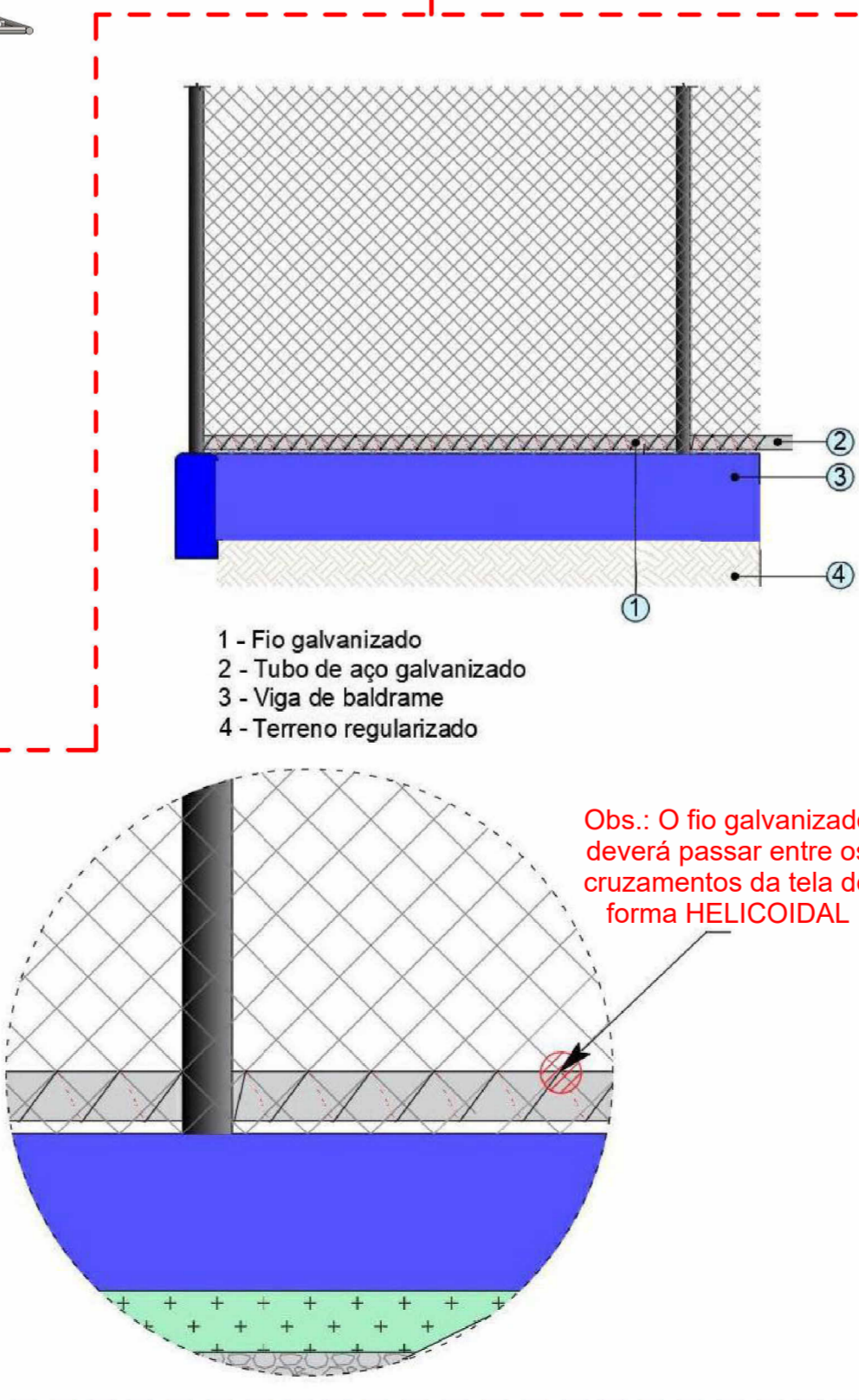
Detalhe "A" - Tela Alambrado



Detalhe "C" - Instruções Uso da Quadra



Detalhe "D" - Rede de Vôlei



Detalhe "B" - Amarração Tela Alambrado

NOTA

1. TODA E QUALQUER ALTERAÇÃO REALIZADA NO PROJETO, POR PARTE DO MUNICÍPIO OU PELO CONTRATADO, DEVERÁ SER COMUNICADO AOS PROJETISTAS PARA APROVAÇÃO DAS MODIFICAÇÕES;
2. TODAS AS ESPECIFICAÇÕES DOS PROCEDIMENTOS CONSTRUTIVOS E MATERIAS QUE DEVERÃO SER UTILIZADOS NA OBRA, ESTÃO ESPECIFICADOS NOS DETALHAMENTOS EM PROJETO ARQUITETÔNICO, ESTRUTURAL, MEMORIAL DESCRITIVO E PLANILHA ORÇAMENTÁRIA;
3. AS IMAGENS ILUSTRATIVAS SERVEM APENAS DE EXEMPLO DO MODELO A SER CONSTRUÍDO, DEVENDO SER RESPEITADA AS ESPECIFICAÇÕES CONSTANTE NAS PLANTAS E DETALHAMENTOS;

DESENVOLVIMENTO E GERENCIAMENTO

GABINETE DO DEPUTADO MARCIUS MACHADO

RUA. MINISTRO PEDRO DE TOLEDO, 218 SALA 01 CORAL - LAGES - SC CEP: 88509-520

PROJETO: PROJETO ARQUITETÔNICO QUADRA DE VÔLEI DE PRAIA

RESPONSÁVEL TÉCNICO: RAFAEL RAITTZ HERMES ENG. CIVIL CREA-SC 207860-0

PROPRIETÁRIO DO EMPREENDIMENTO: PREFEITURA MUNICIPAL DE LAGES - SC

ENDEREÇO: RUA BENJAMIN CONSTANT, 13 - CENTRO, LAGES - SC, 88501-900 CNPJ: 82.777.301/0001-90

CONTEÚDO: PRANCHA DE DETALHES EXECUTIVOS

FOLHA TAMANHO - A1

OBS.: ÁREA DA QUADRA: 318,89 m²
RUA DR. WALMOR RIBEIRO, BAIRRO CORAL, MUNICÍPIO DE LAGES/SC, CEP 88523-060

DESENVOLVIMENTO: RAFAEL RAITTZ HERMES

DATA: SETEMBRO 2025

Nº DO DESENHO: ARQ 03/04

Verifique a autenticidade deste documento através QR CODE (Posicionando a câmera do celular sobre ele) ou acessando o link abaixo em seu navegador:
<https://lages.aprova.com.br/consulta/processo/view/lages/207-26-LGS-NEW/mv/idx>

Prefeitura de Lages

Secretaria de Planejamento e Obras
R. Aristilano Ramos, 100
Centro - Lages - SC, 88502-050
Telefone +55 (49) 3019-7548
<https://lages.prefeituras.net>

APROVAÇÃO DE PROJETOS PÚBLICOS - EMENDAS PARLAMENTARES E OUTROS
207-26-LGS-NEW
Cód. verificador: smskdx

Requerente: Equipe Engenharia e Arquitetura Dep. Marcius Machado CPF/CNPJ do Requerente: 11618558749

Responsável(is) pelo imóvel: Responsável Nome: MÚNICIO DE LAGES CPF/CNPJ: 82.777.301/0001-90

Endereço do Imóvel: Inscrição Imobiliária: 31000530337 Bairro/Loteamento: Coral Logradouro: Rua Doutor Walmor Ribeiro

Tipologia: edificações para uso esportivo Tipo da Construção: Misto Especial (Alvenaria e Metálica)

Área Total a Construir	Área a Regularizar	Área a Demolir	Área a Reformar	Área do Terreno	Área Existente
318,89	0	0	0	6355,79	0

Alvará para: Quantidade de Pavimentos: 0 Zoneamento: EDD-2

Responsável(eis) Técnico(s): Nome: RAFAEL RAITTZ HERMES CAUCREAC/Outros: CREA 207860-0 SC

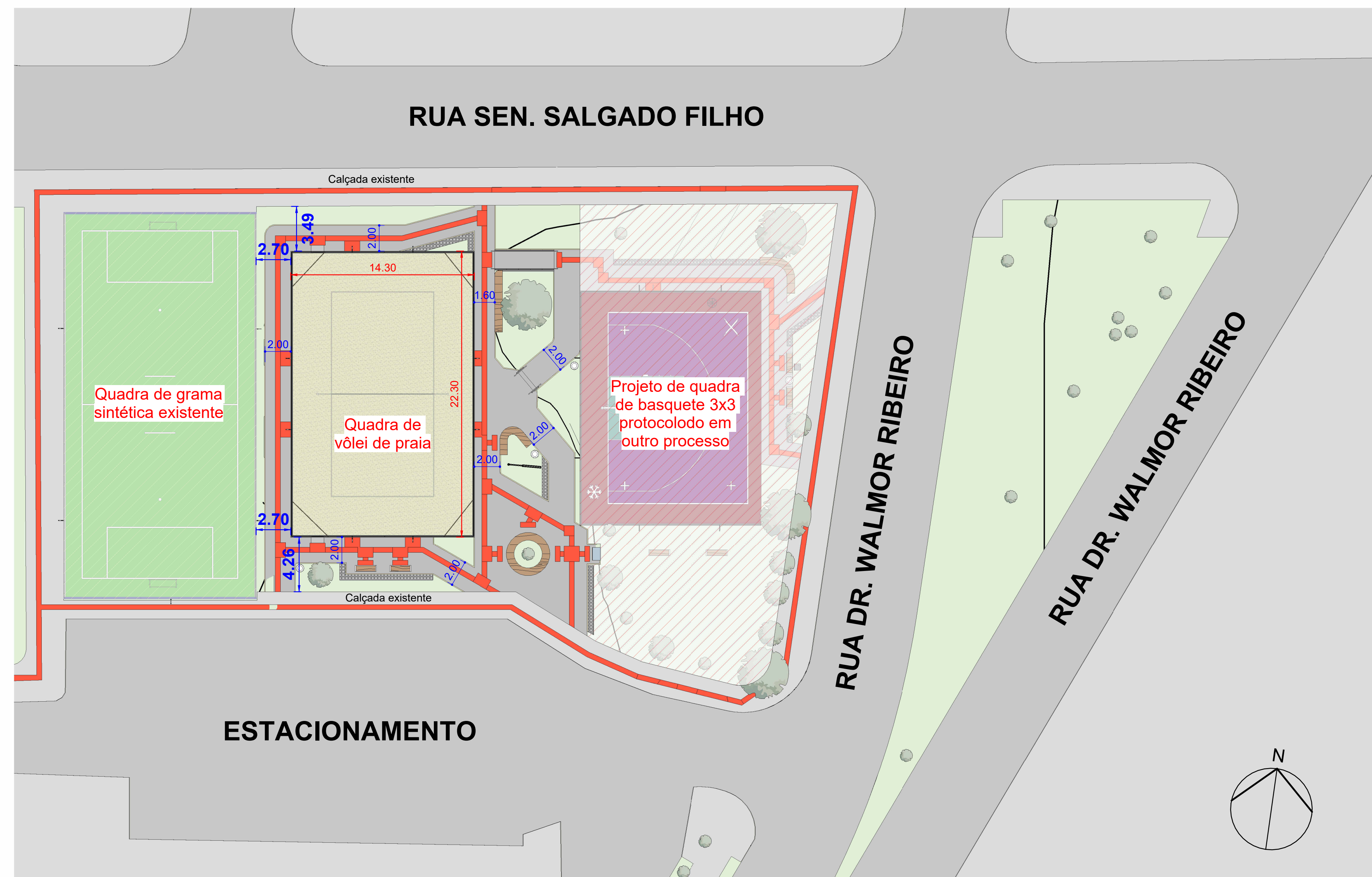
Observações: Nenhuma observação

Aprovado por: Arquiteta e Urbanista

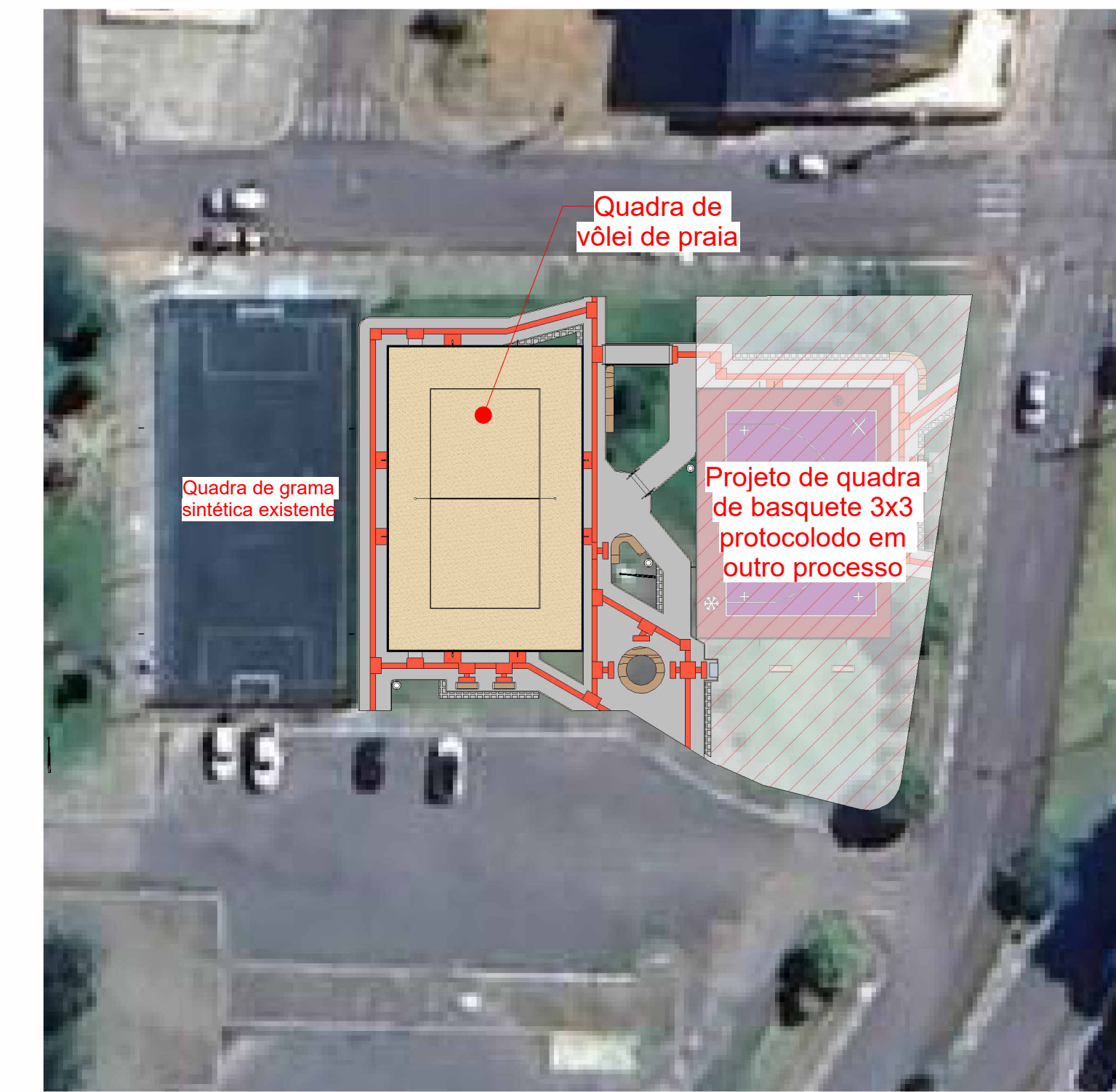
Nome: Gizela de Bem Zulian Data: 24/02/2026, 11:39:37

Deferido Por: Nome: Gizela de Bem Zulian Data: 24/02/2026 11:40:11

Obedecer os alinhamentos e nivelamento, quando fornecido pela municipalidade.



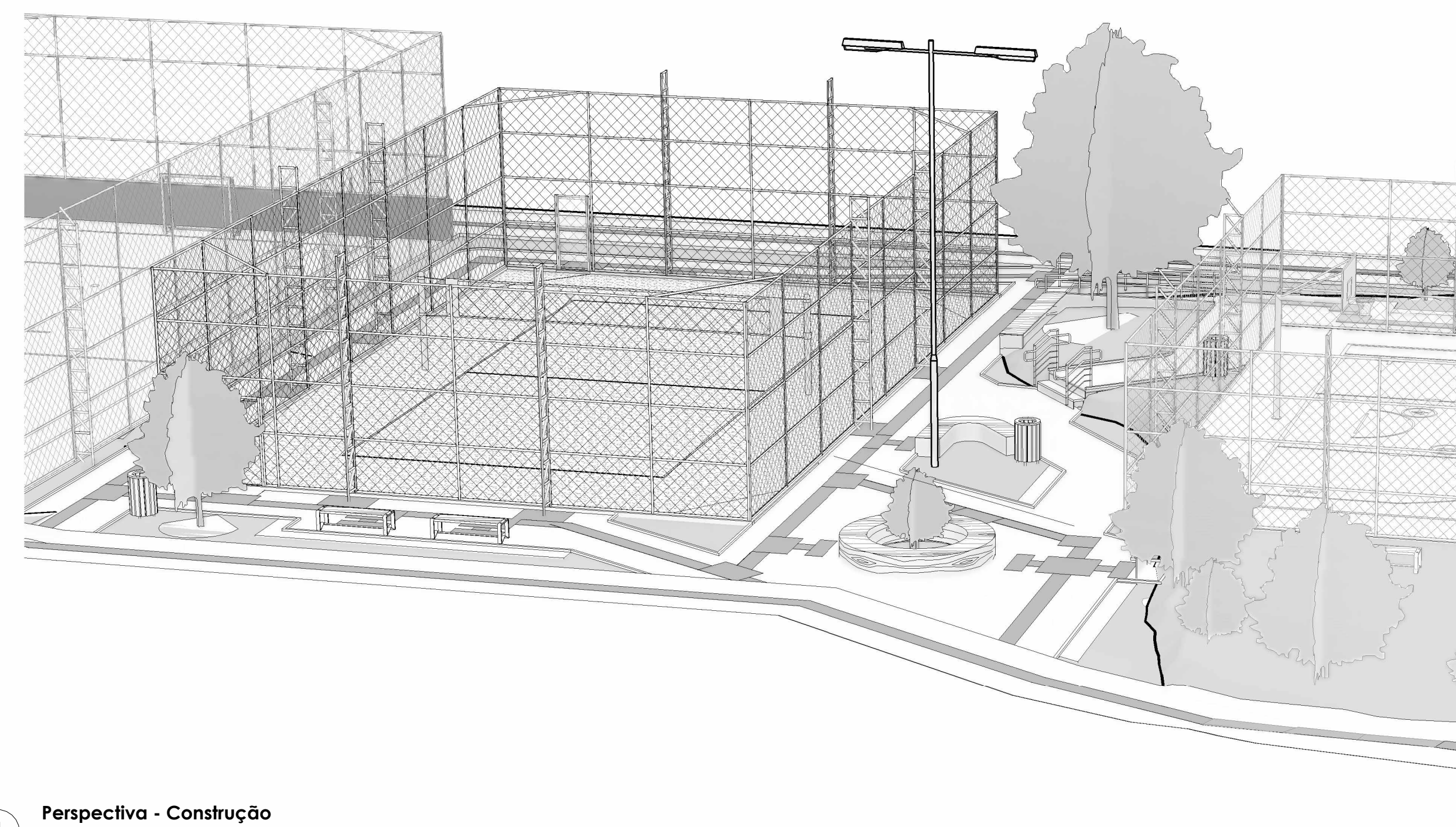
1 Situação e Localização
1: 200



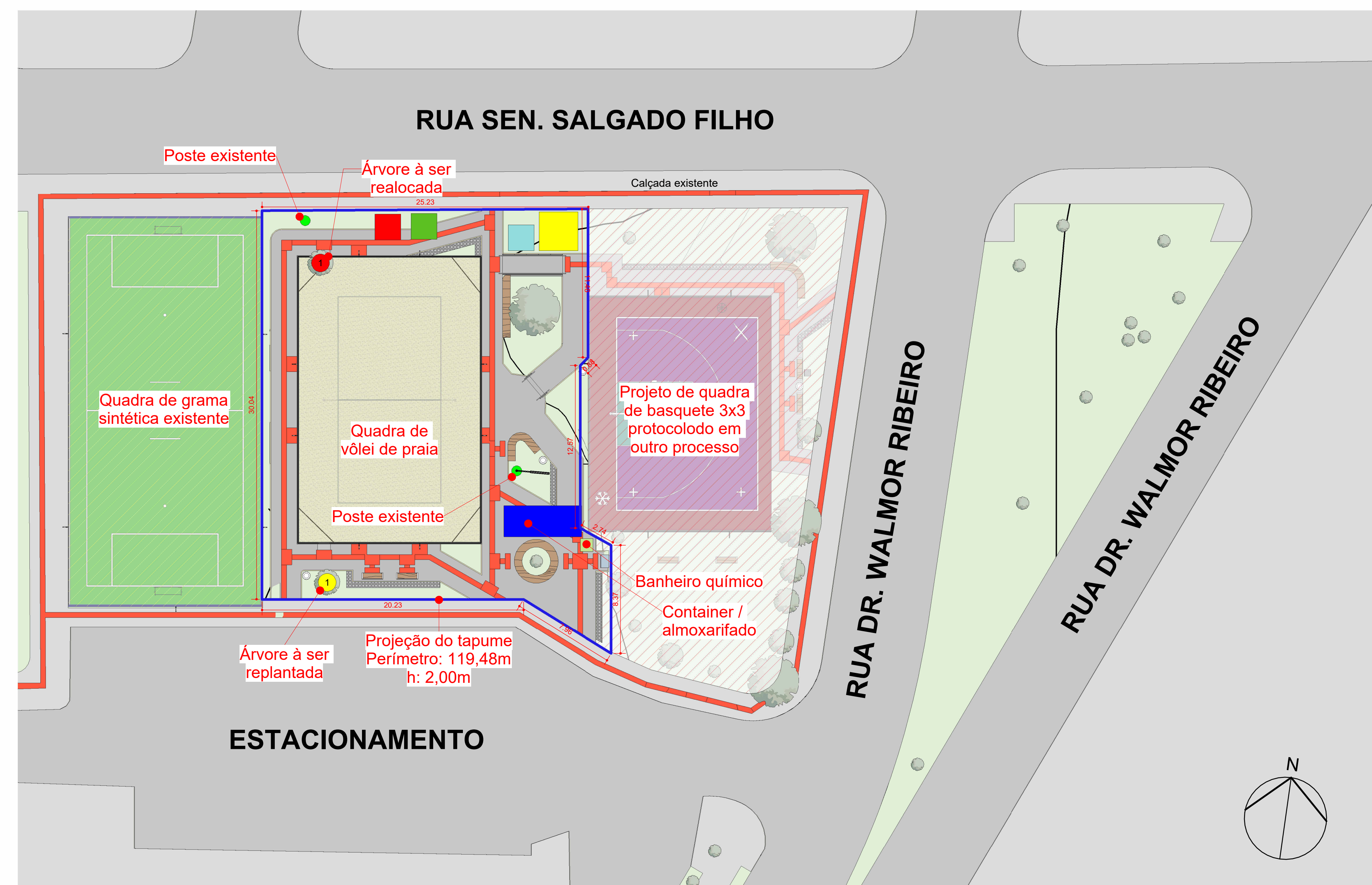
3 Localização
1: 400

LEGENDA	
	Área construída existente
	Área a ser construída em outro processo licitatório
	Árvore a ser realocada
	Árvore a ser replantada
	Projeção do tapume
	Poste existente
	Container / almoxarifado (6,00x2,40m)
	Banheiro químico (1,20 x 1,20m)
	Areia grossa (2,00 x 2,00m)
	Areia fina (2,00 x 2,00m)
	Brita (3,00 x 3,00m)
	Resíduos (2,00 x 2,00m)

- NOTA**
1. TODA E QUALQUER ALTERAÇÃO REALIZADA NO PROJETO, POR PARTE DO MUNICÍPIO OU PELO CONTRATADO, DEVERÁ SER COMUNICADA AOS PROJETISTAS PARA APROVAÇÃO DAS MODIFICAÇÕES;
 2. TODAS AS ESPECIFICAÇÕES DOS PROCEDIMENTOS CONSTRUTIVOS E MATERIAS QUE DEVERÃO SER UTILIZADOS NA OBRA, ESTÃO ESPECIFICADOS NOS DETALHAMENTOS EM PROJETO ARQUITETÔNICO, ESTRUTURAL, MEMORIAL DESCRITIVO E PLANILHA ORÇAMENTÁRIA;
 3. AS IMAGENS ILUSTRATIVAS SERVEM APENAS DE EXEMPLO DO MODELO A SER CONSTRUÍDO, DEVENDO SER RESPEITADA AS ESPECIFICAÇÕES CONSTATAS NAS PLANTAS E DETALHAMENTOS;



4 Perspectiva - Construção



2 Canteiro de Obras
1: 200

DESENVOLVIMENTO E GERENCIAMENTO

**GABINETE DO DEPUTADO
MARCUS MACHADO**



RUA MINISTRO PEDRO DE TOLEDO, 218 SALA 01
CORAL - LAGES - SC - CEP. 88068-900

PROJETO:
PROJETO ARQUITETÔNICO QUADRA DE VÔLEI DE PRAIA

RESPONSÁVEL TÉCNICO:
RAFAEL RAITTZ HERMES
ENR. CIVIL

CREA-SC 207660-0

PROPRIETÁRIO DO EMPREENDIMENTO:
PREFEITURA MUNICIPAL DE LAGES - SC

ENDEREÇO: RUA BENJAMIN CONSTANT, 13 - CENTRO, LAGES - SC. CNPJ: 82.777.301/0001-90

88501-900

CONTEÚDO:
PLANTA DE SITUAÇÃO, IMPLANTAÇÃO, LOCAÇÃO E PERSPECTIVA DA CONSTRUÇÃO

FOLHA TAMANHO: A3
OBJ: AREA DA QUADRA: 318,89 m²
RUA DR. WALMOR RIBEIRO, BARRIO CORAL, MUNICÍPIO DE LAGES/SC, CEP: 88523-060

DESENVOLVIMENTO: RAFAEL RAITTZ HERMES
DATA: SETEMBRO 2025
Nº DO DESENHO: ARQ 01/04

Prefeitura de Lages

Secretaria de Planejamento e Obras
R. Assis Brasil Ramos, 300
Centro - Lages - SC, 88502-050
Telefone +55 (48) 3019-7548
https://lages.prefeitura.net



**APROVAÇÃO DE PROJETOS PÚBLICOS -
EMENDAS PARLAMENTARES E OUTROS**

207-26-LGS-NEW

Cód. Verificador: smxskkx

Equipe Engenharia e Arquitetura Dep. Marcus Machado 11618558749

Responsável(is) pelo imóvel

Órgão Municipal MUNICÍPIO DE LAGES 62.777.301/0001-90

Endereço do Imóvel

Inscrição Imobiliária 31000530337 Bairro/Localamento Coral Logradouro Rua Doutor Walmor Ribeiro

Tipologia edificações para uso esportivo Tipo de Construção Misto Especial (Aterrisagem e Metálica)

Áreas para Alvará para Quantidade de Pavimentos 0 Consórcio EDD-2

Responsável(is) Técnico(s)

Nome RAFAEL RAITTZ HERMES CREA/SC/ARQUITETA

Objetivos

Observações

Nenhuma observação

Aprovado por

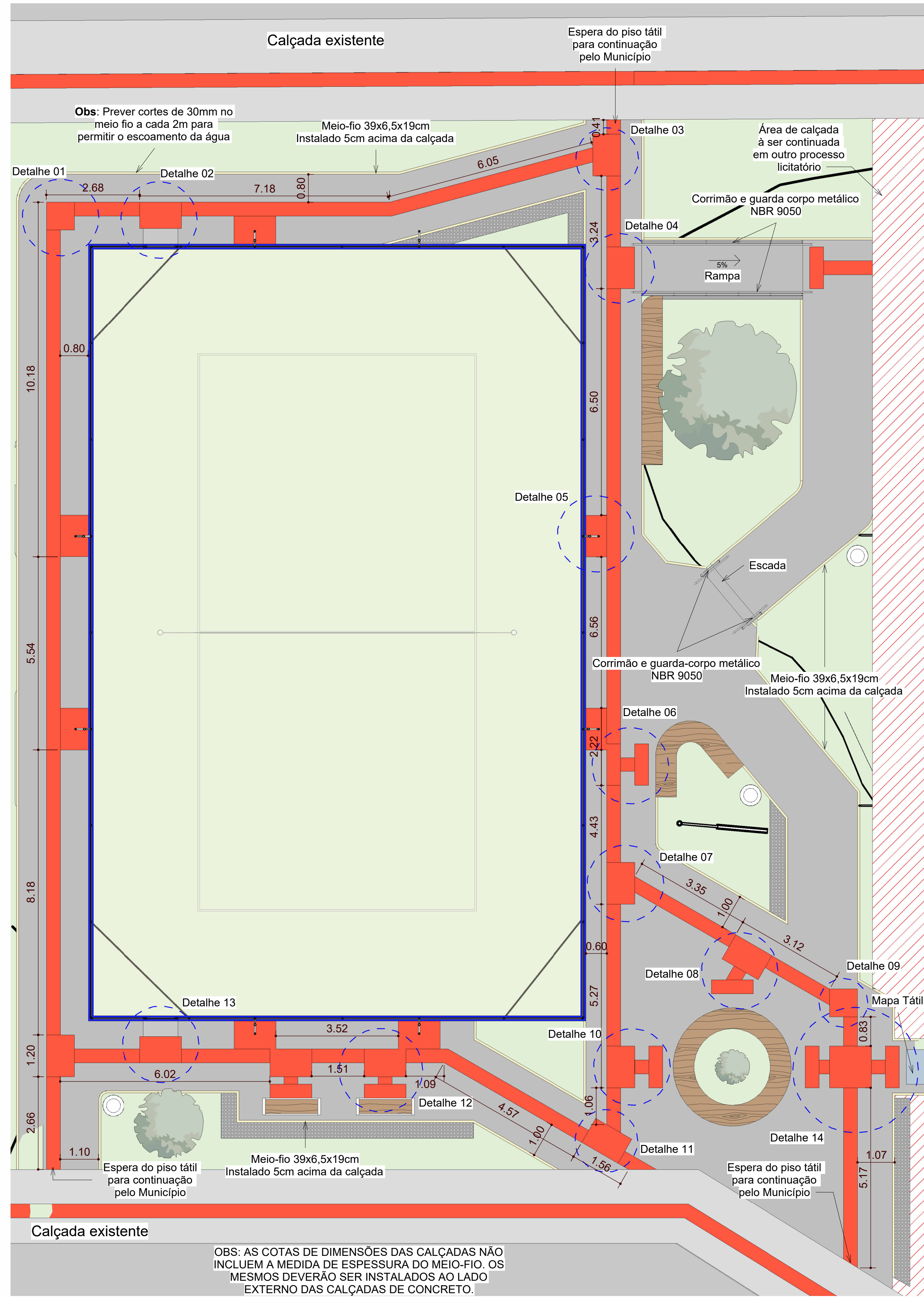
Arquiteta E Urbanista

Gizela de Bem Zúlian Data 24/02/2026, 11:39:37

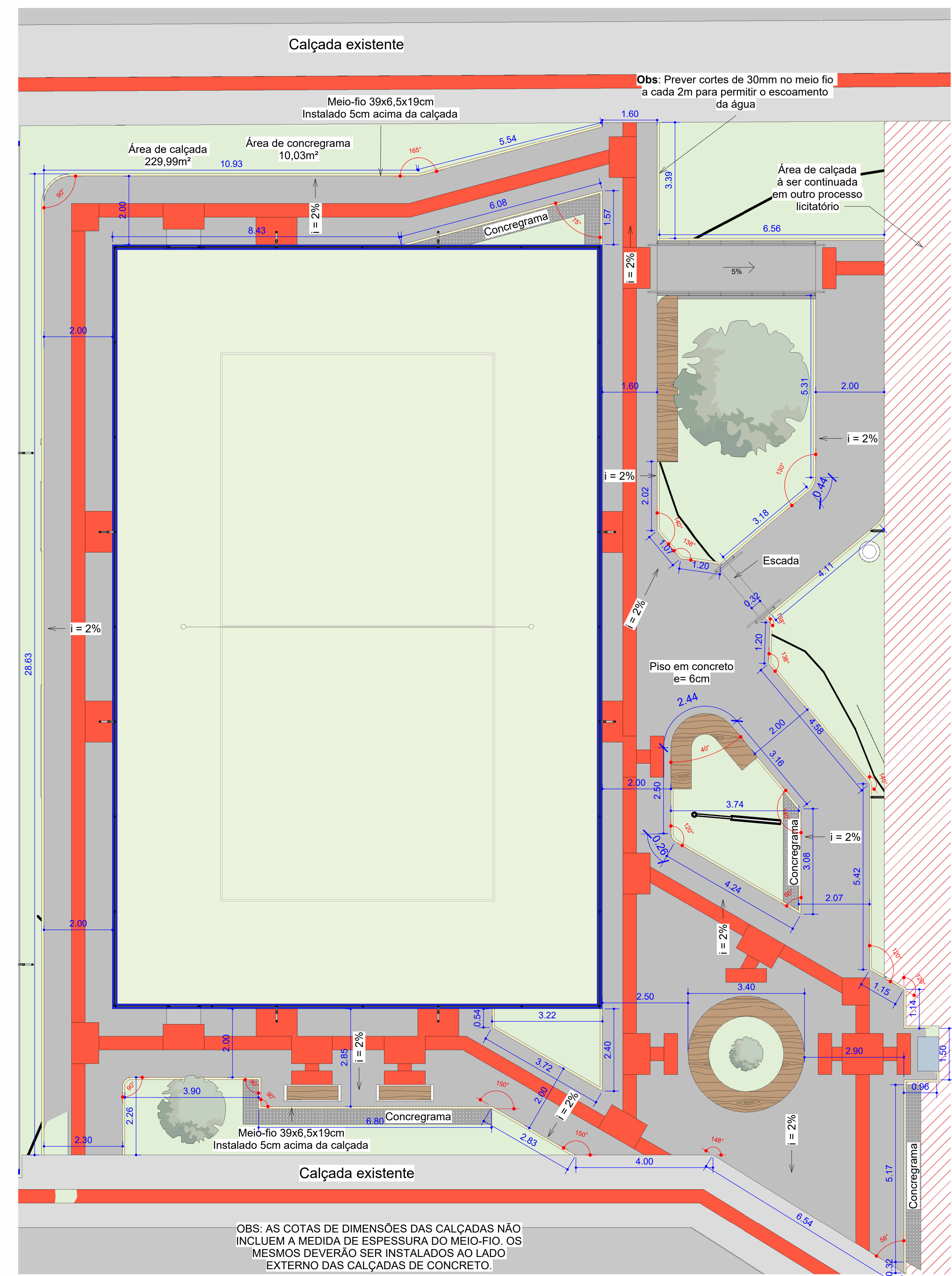
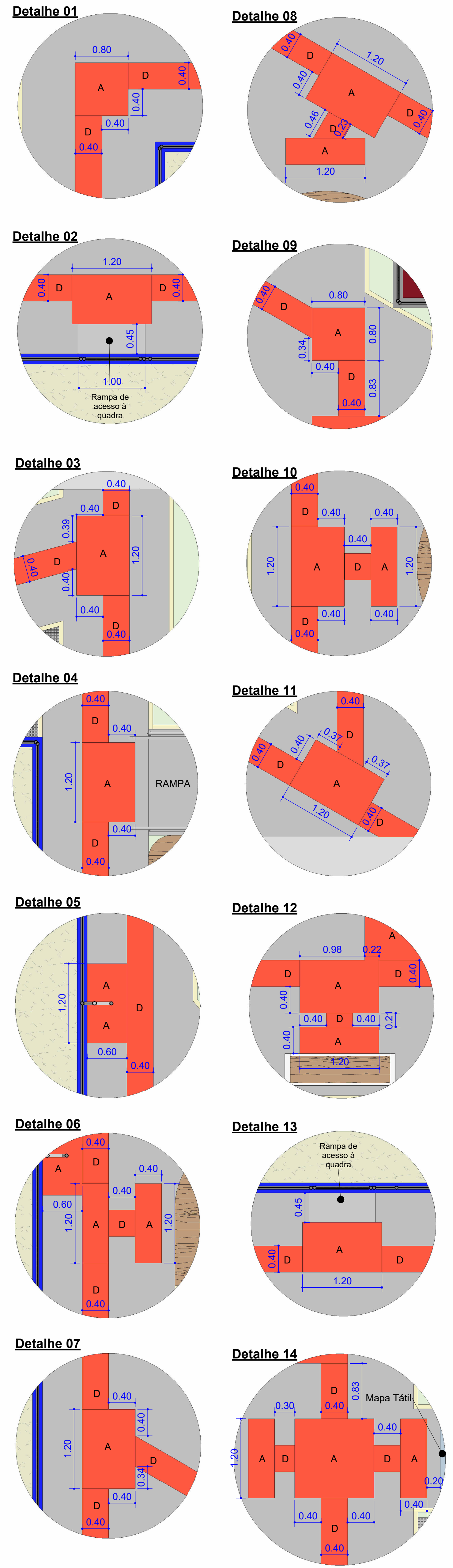
Defendido Por

Gizela de Bem Zúlian Data 24/02/2026 11:40:11

Observar os alinhamentos e nivelamento, quando fornecido pela municipalidade.

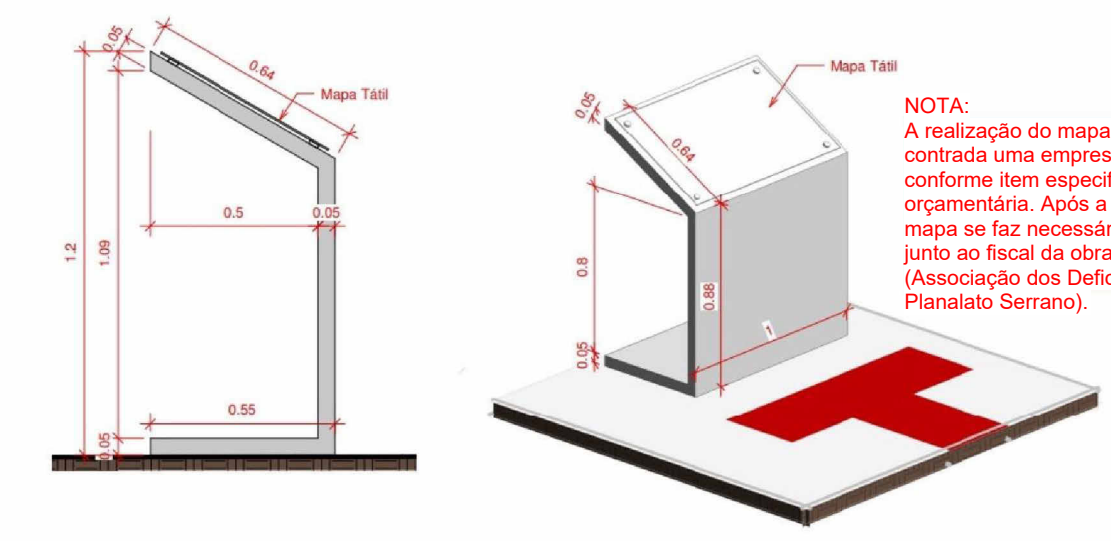


1 Planta de Acessibilidade
1:75



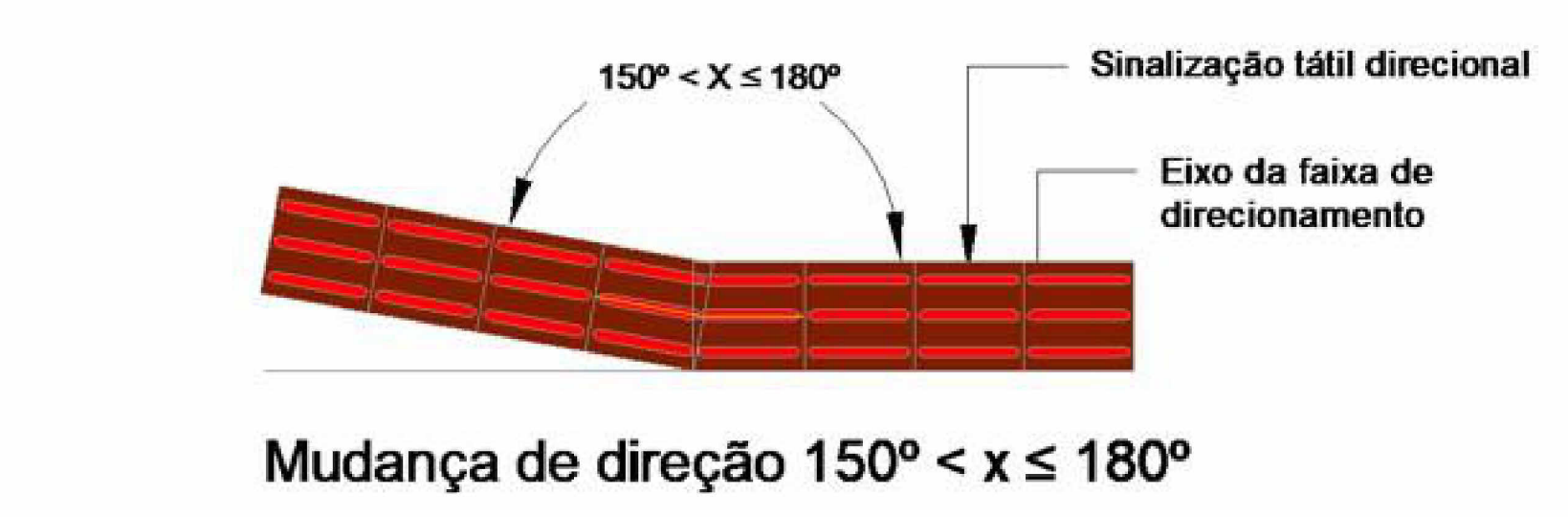
2 Planta de Calçadas
1:75

Detalhe Mapa Tátil

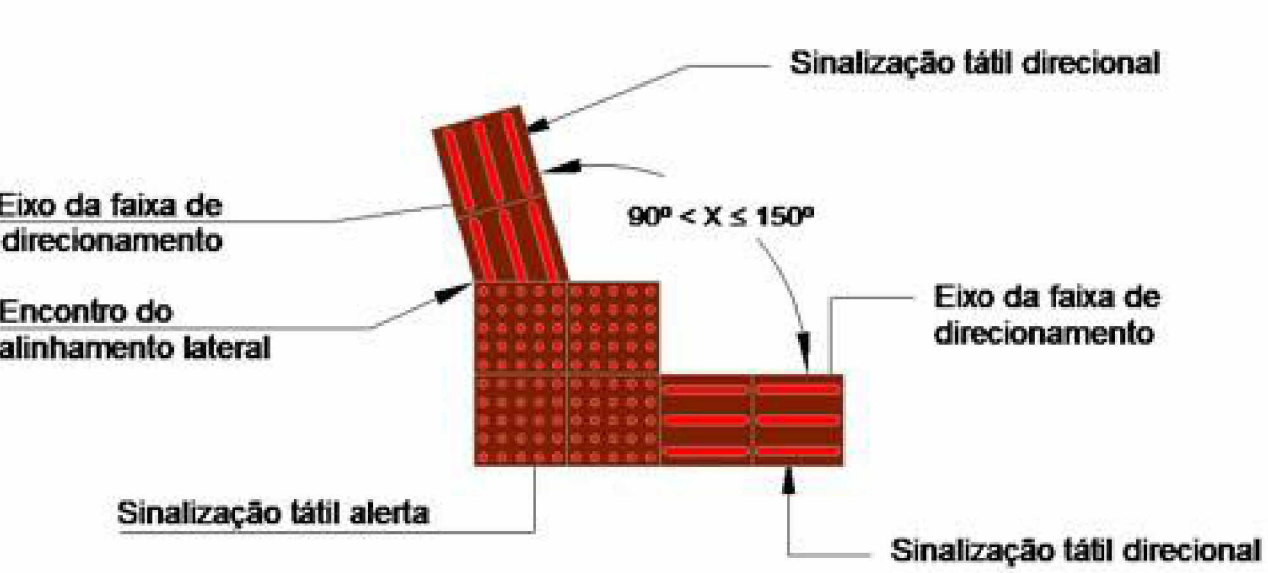


NOTA:
A instalação do mapa tátil deverá ser contratada uma empresa especializada conforme item especificado em planilha orçamentária. Após o contrato do mapa se for necessário a contratação para os tipos de obra e a CDD/TPR (Associação dos Deficientes Visuais do Paraná - Sertão).

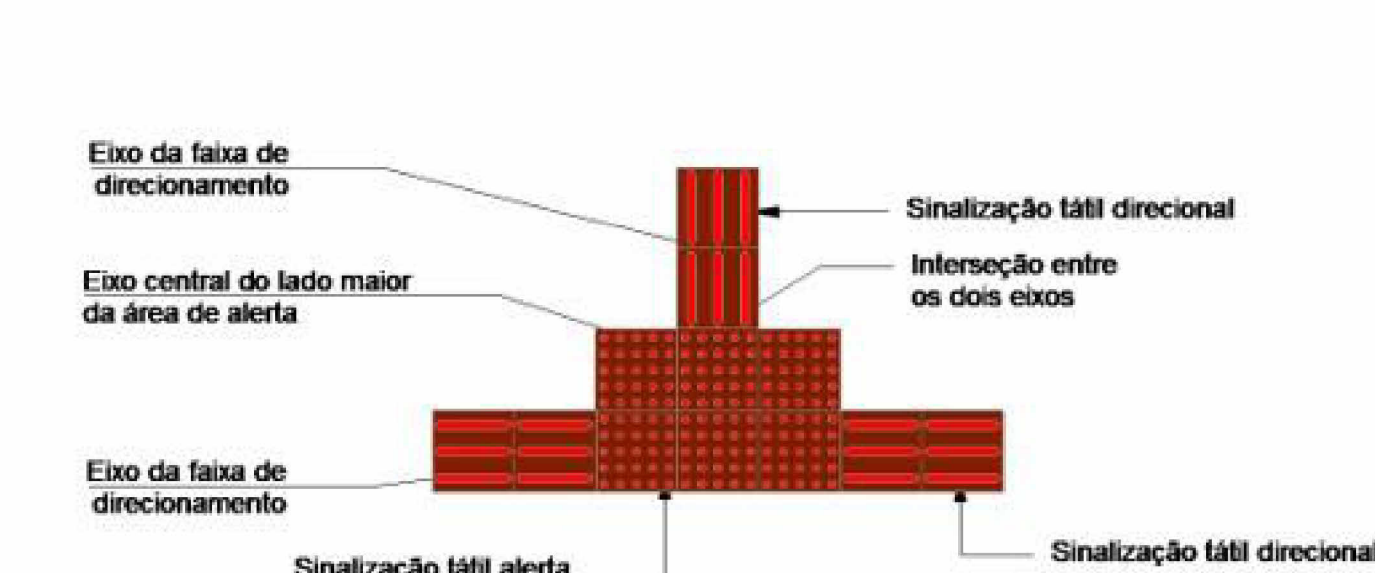
LEGENDA E QUADRO DE ÁREAS DO PISO TÁTIL 40x40cm	
ALERTA	ÁREA m²
A	23,76
DIRECIONAL	ÁREA m²
D	35,94



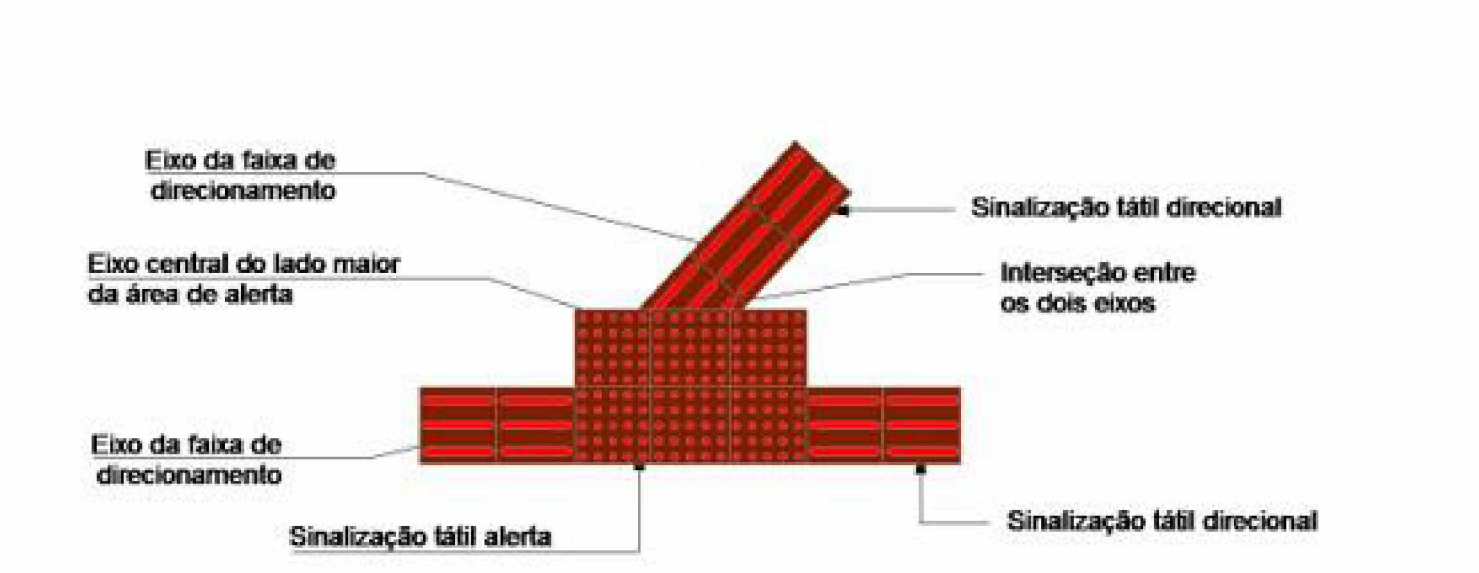
Mudança de direção 150° < x ≤ 180°



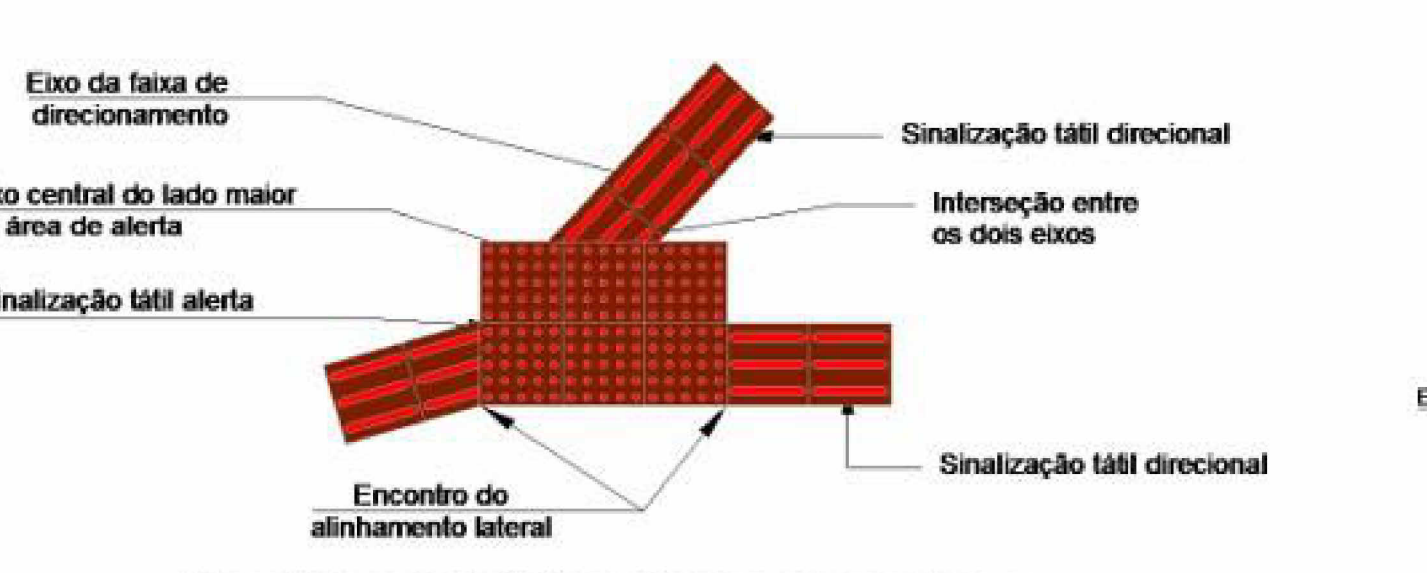
Mudança de direção 90° < x ≤ 150°



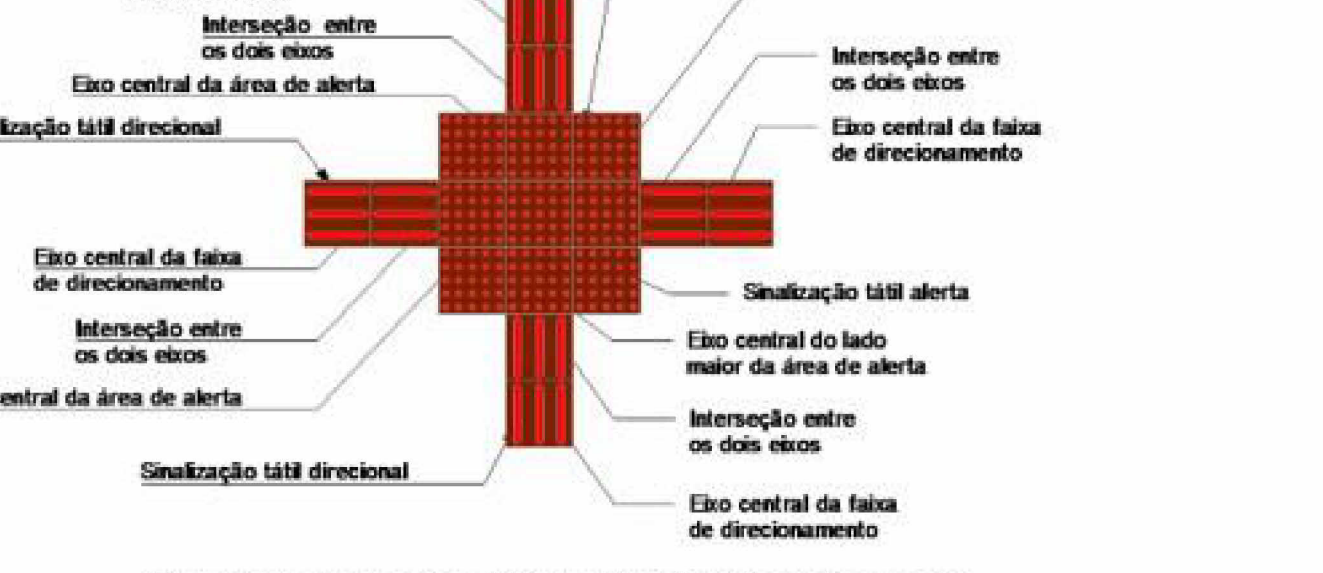
Encontro de três faixas direcionais ortogonais



Encontro de faixa direcional angular com faixa ortogonal



Encontro de três faixas direcionais angulares



Encontro de quatro faixas direcionais ortogonais



IMAGEM ILUSTRATIVA 01



IMAGEM ILUSTRATIVA 02



IMAGEM ILUSTRATIVA 03

- NOTA
- TODA E QUALQUER ALTERAÇÃO REALIZADA NO PROJETO, POR PARTE DO MUNICÍPIO OU PELO CONTRATADO, DEVERÁ SER COMUNICADA AOS PROJETISTAS PARA APROVAÇÃO DAS MODIFICAÇÕES.
 - TODAS AS ESPECIFICAÇÕES DOS PROCEDIMENTOS CONSTRUTIVOS E MATERIAS QUE DEVERÃO SER UTILIZADOS NA OBRA, ESTÃO ESPECIFICADOS NOS DETALHAMENTOS EM PROJETO ARQUITETÔNICO, ESTRUTURAL, MEMORIAL DESCRITIVO E PLANILHA ORÇAMENTÁRIA.
 - AS IMAGENS ILUSTRATIVAS SERVEM APENAS DE EXEMPLO DO MODELO A SER CONSTRUIDO, DEVENDO SER RESPEITADA AS ESPECIFICAÇÕES CONSTANTE NAS PLANTAS E DETALHAMENTOS.

Prefeitura de Lages
Secretaria de Planejamento e Obras
R. Assis Brasil Ramos, 300
Centro - Lages - SC, 88502-050
Telefone +55 (48) 3019-7548
https://lages.prefeitura.net

APROVAÇÃO DE PROJETOS PÚBLICOS - EMENDAS PARLAMENTARES E OUTROS
207-26-LGS-NEW
Cód. Verificador: smxaklx
Código de Controle de Arquivos: 82.777.301/0001-90

Responsável(is) pelo imóvel: RAFAEL RAITTZ HERMES
Endereço do Imóvel: Rua Doutor Waldir Ribeiro
Inscrição imobiliária: 31000530337
Bairro/Locamento: Coral
Logradouro: Rua Doutor Waldir Ribeiro

PROJETO: PROJETO ARQUITETÔNICO QUADRA DE VÔLEI DE PRAIA
RESPONSÁVEL TÉCNICO: RAFAEL RAITTZ HERMES
PROPRIETÁRIO DO EMPREENDIMENTO: PREFEITURA MUNICIPAL DE LAGES - SC

Endereço: RUA BENJAMIN CONSTANT, 13 - CENTRO, LAGES - SC.
CNPJ: 82.777.301/0001-90
88501-902


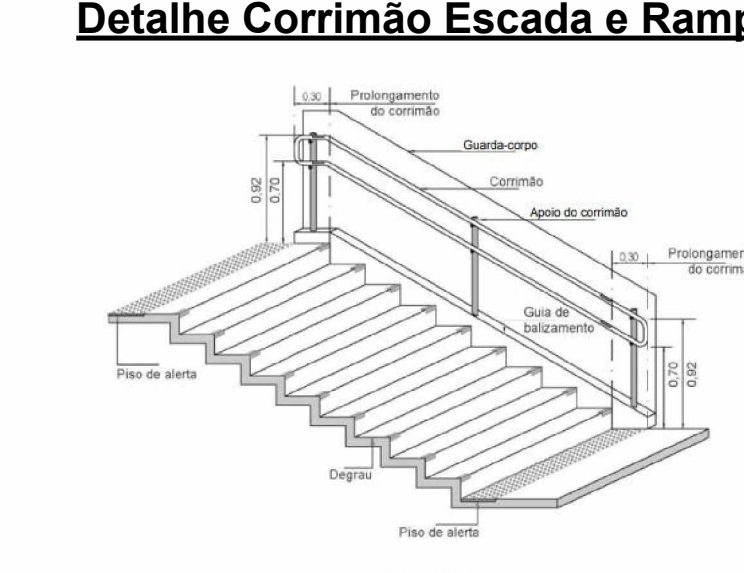
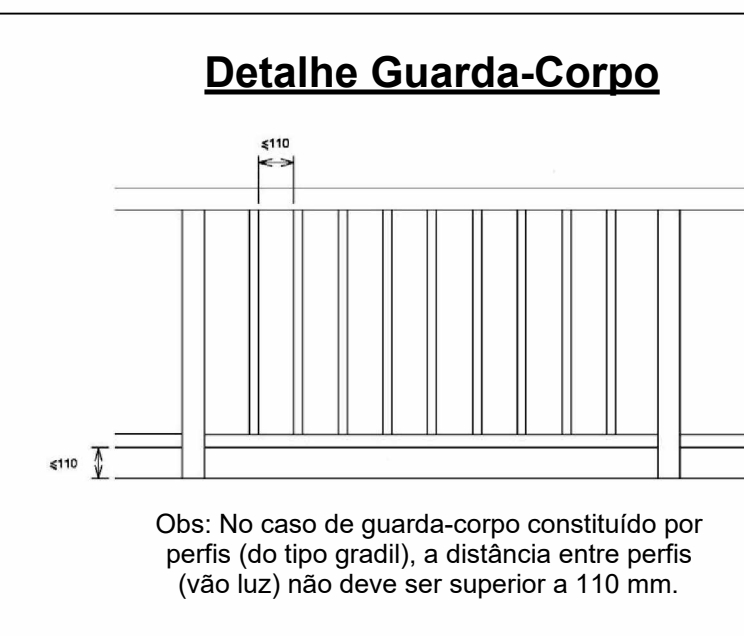
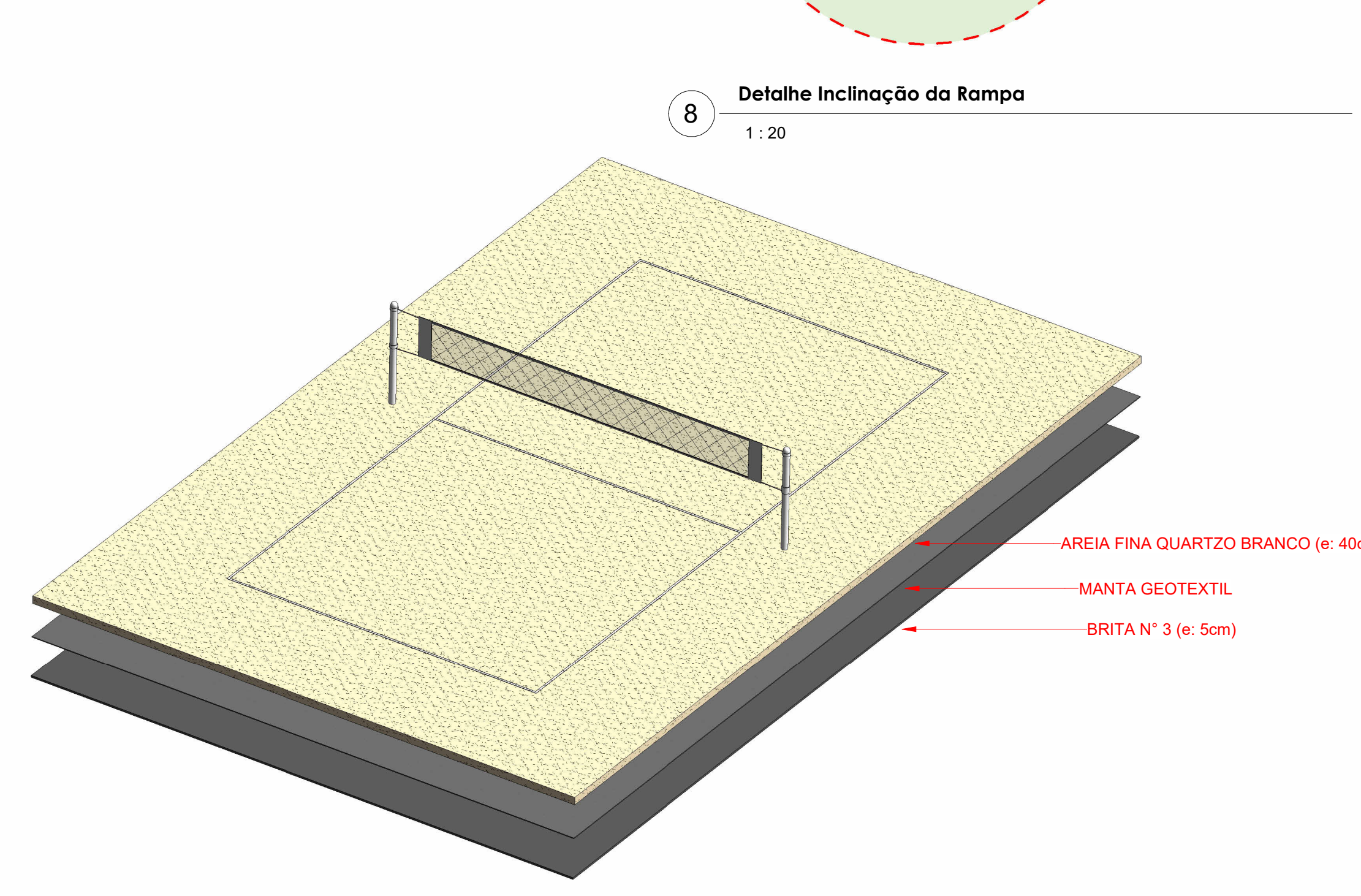
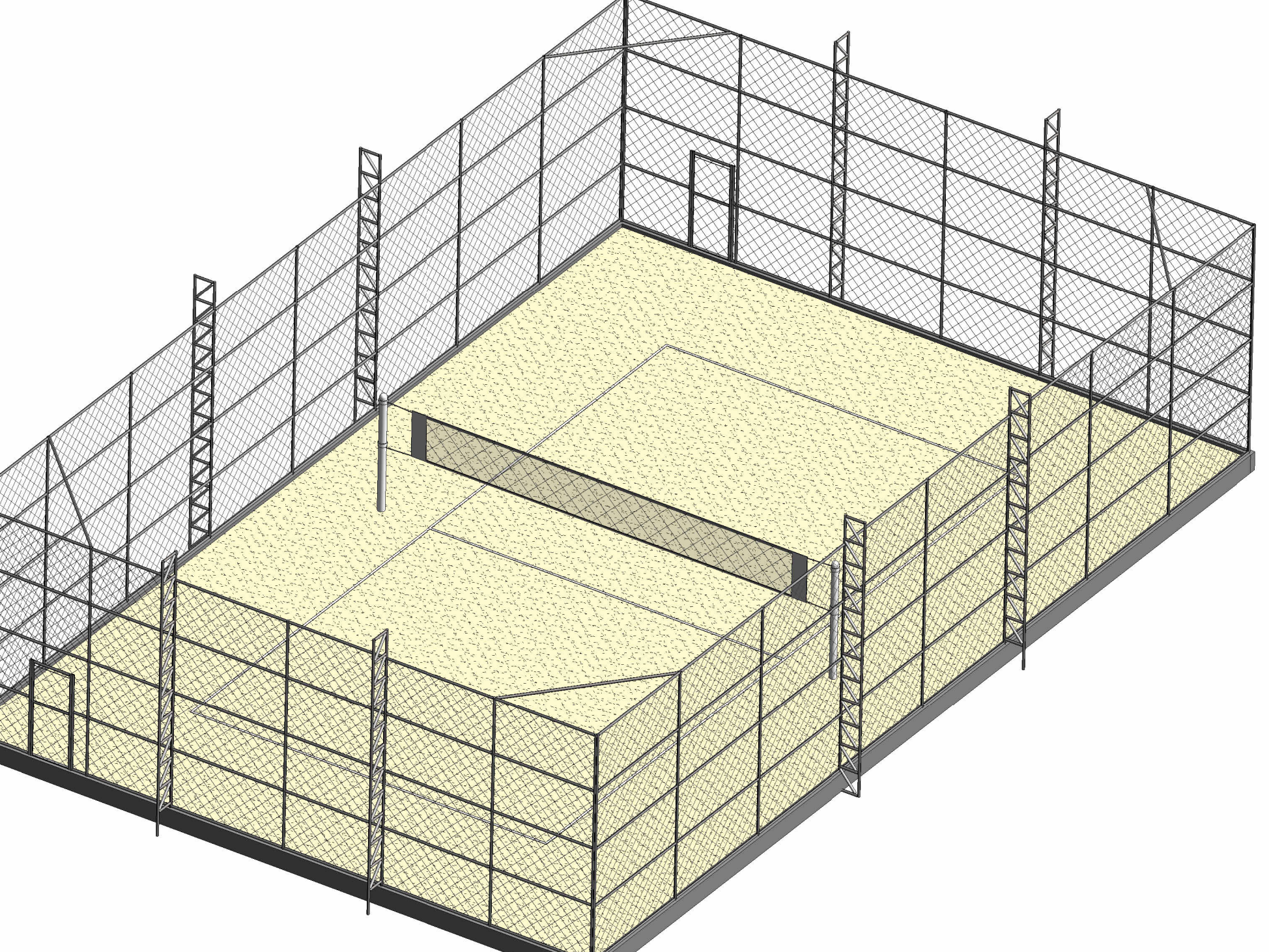
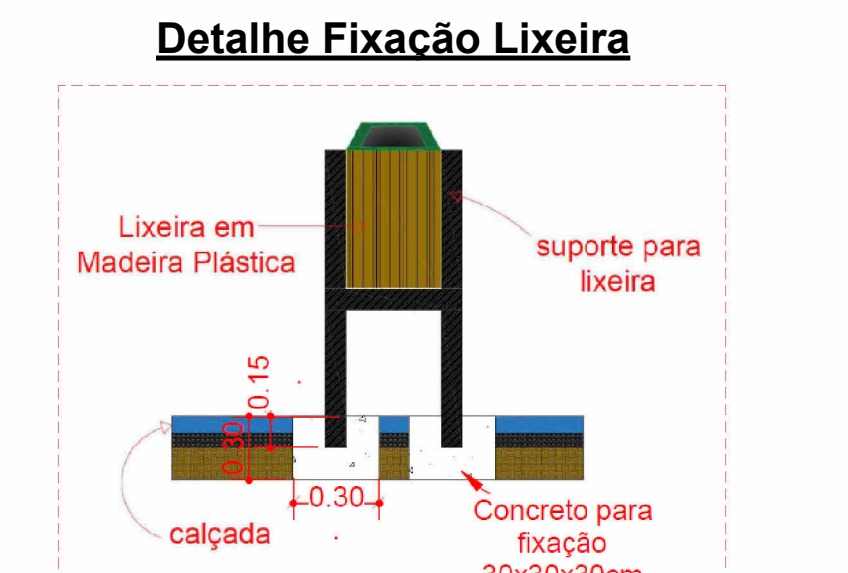
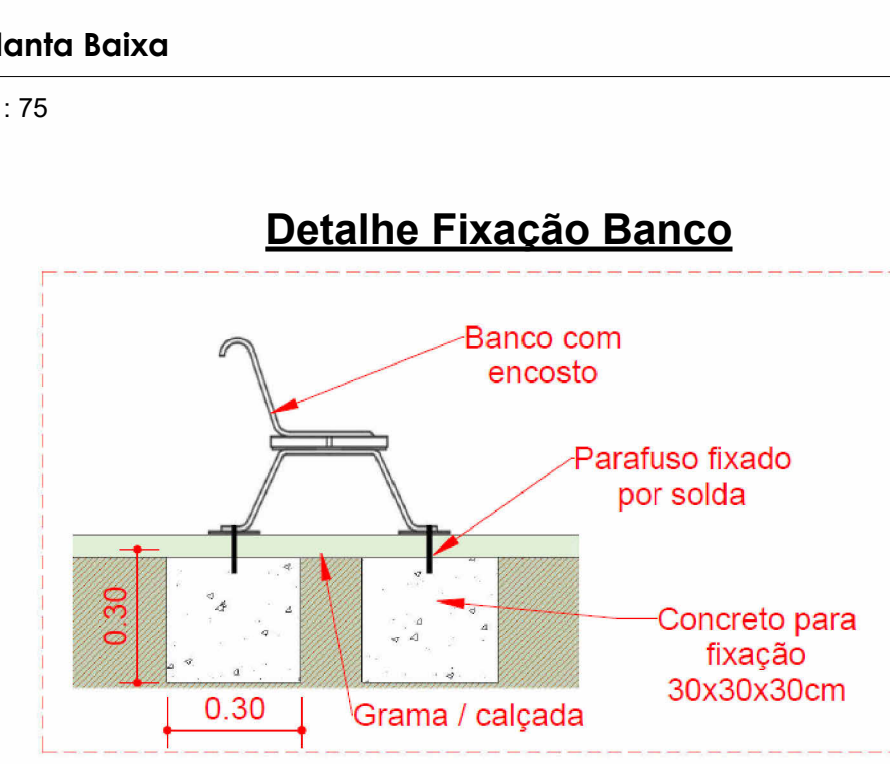
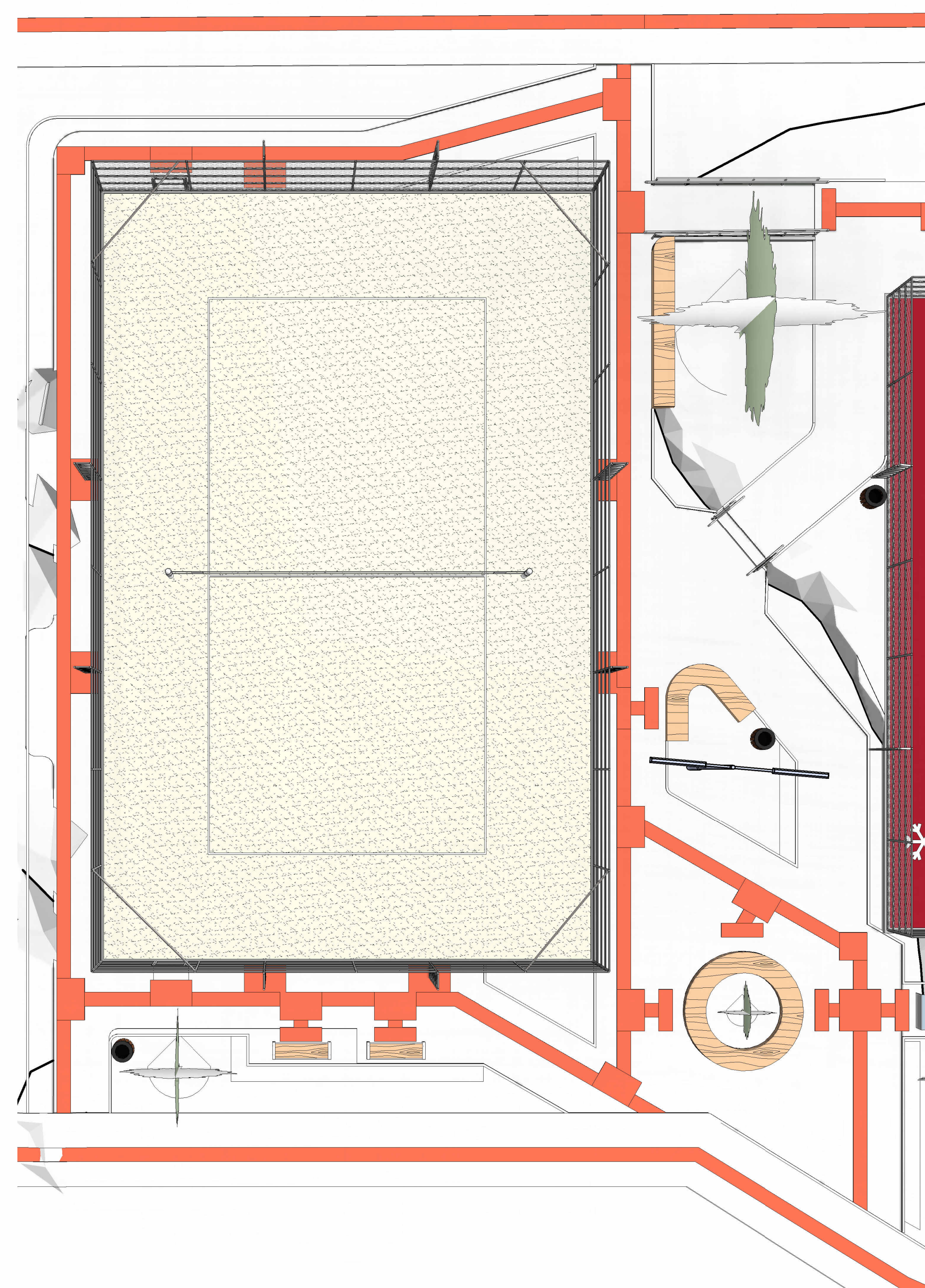

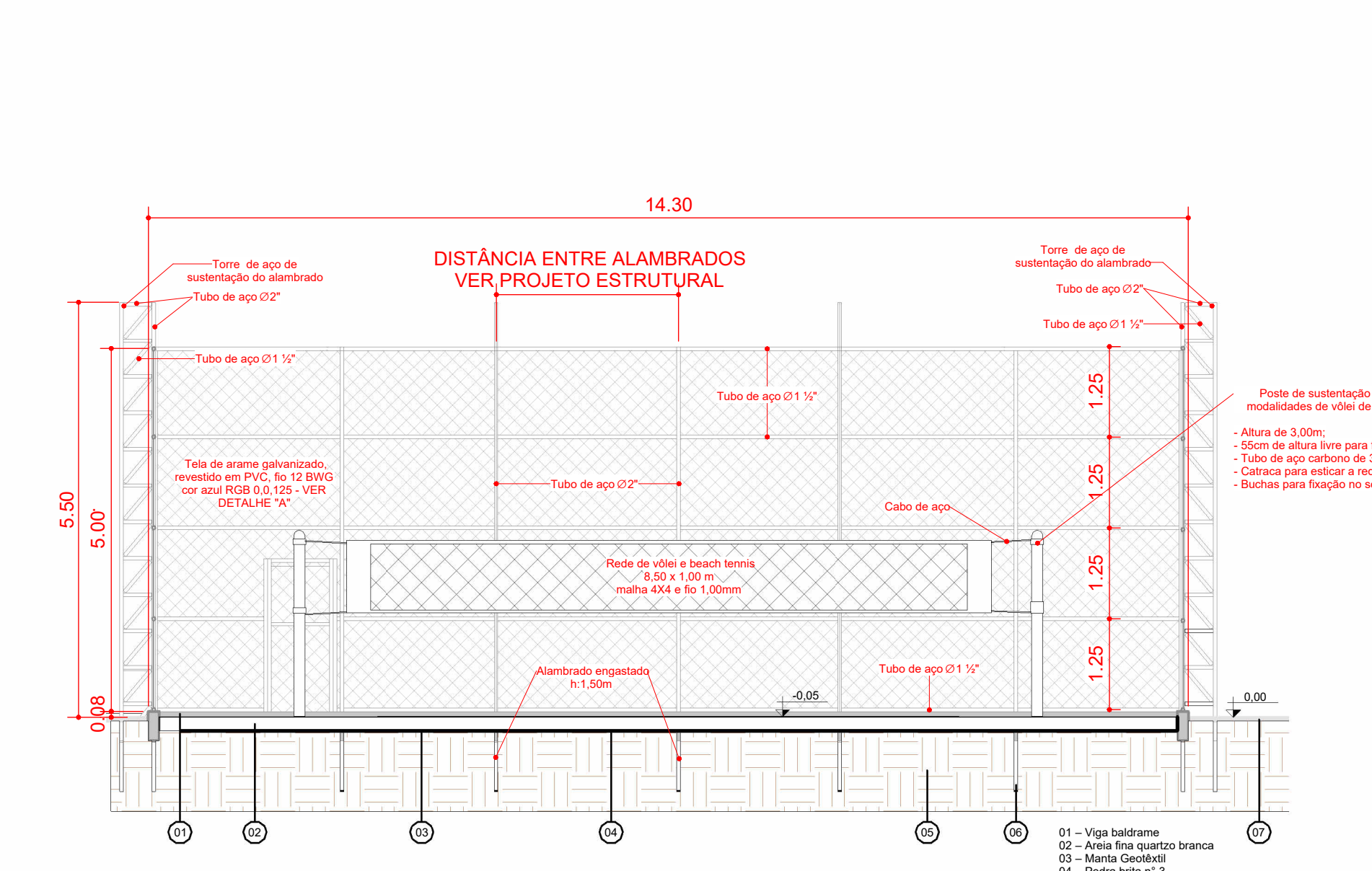
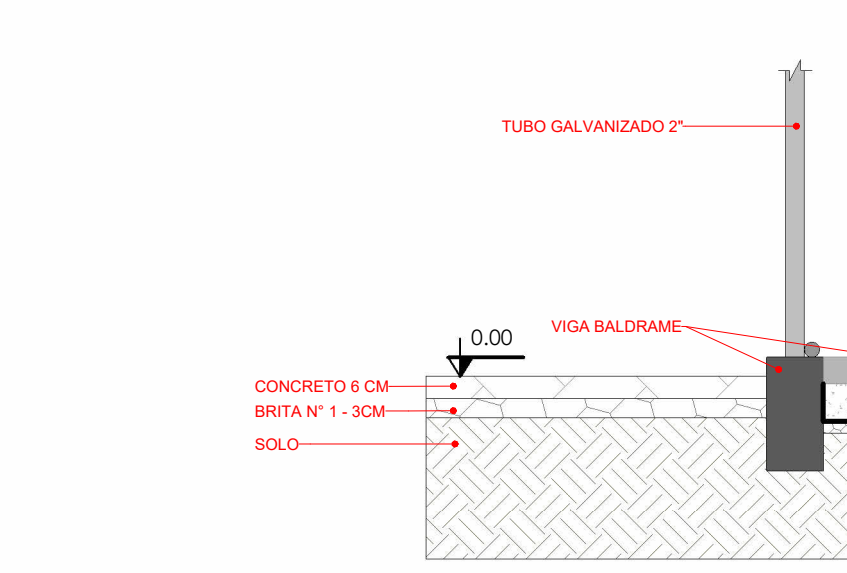
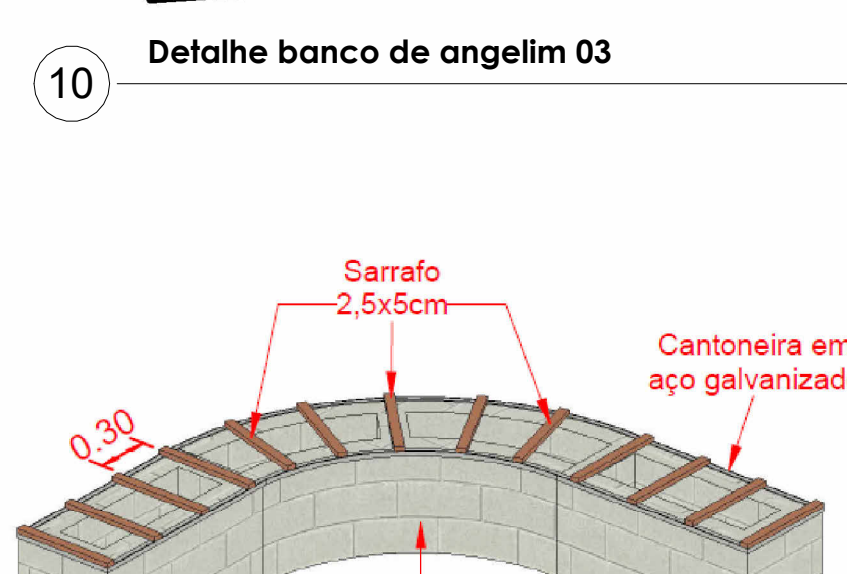
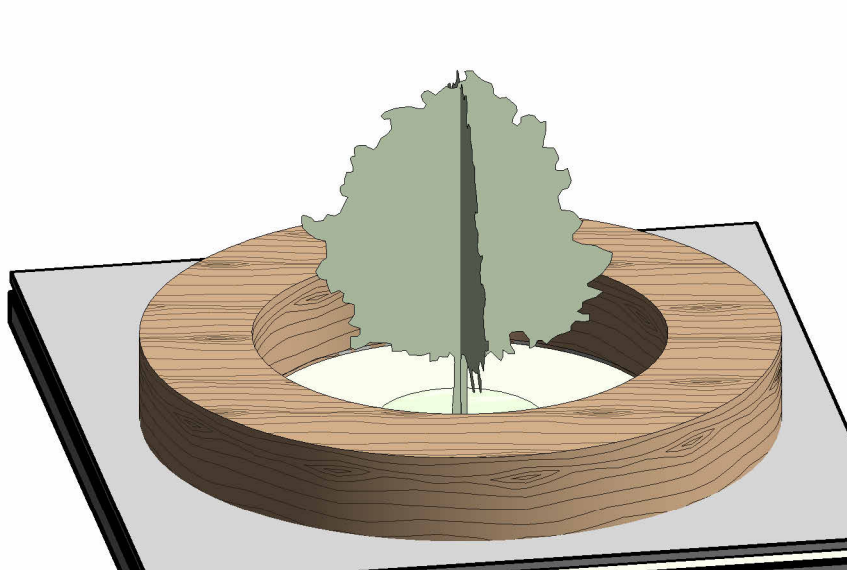
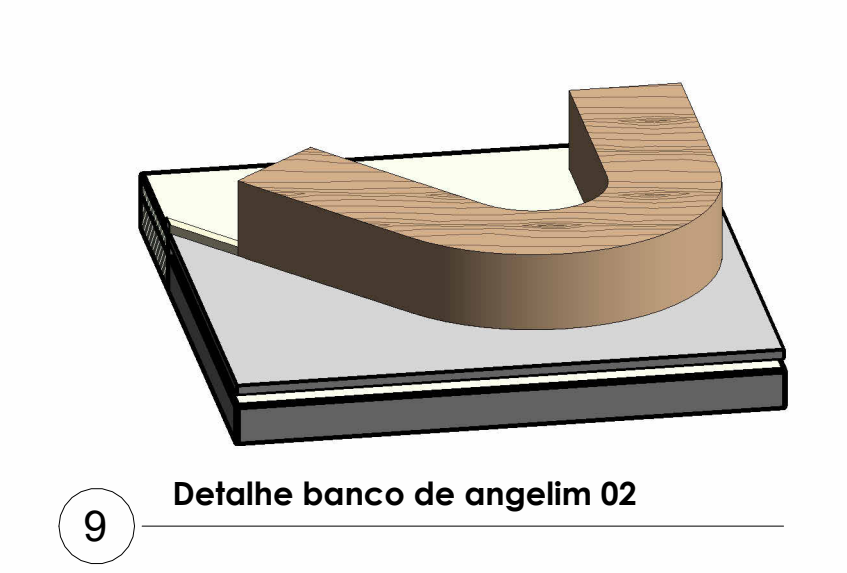
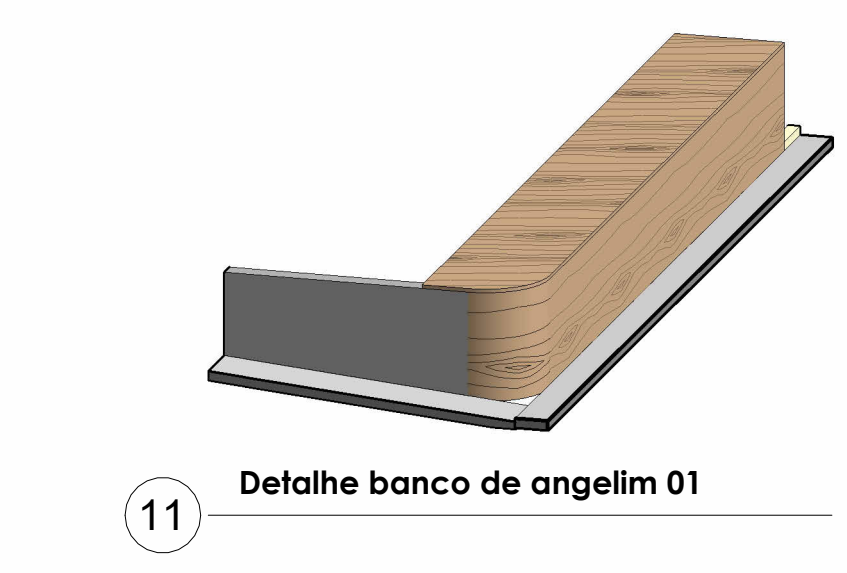
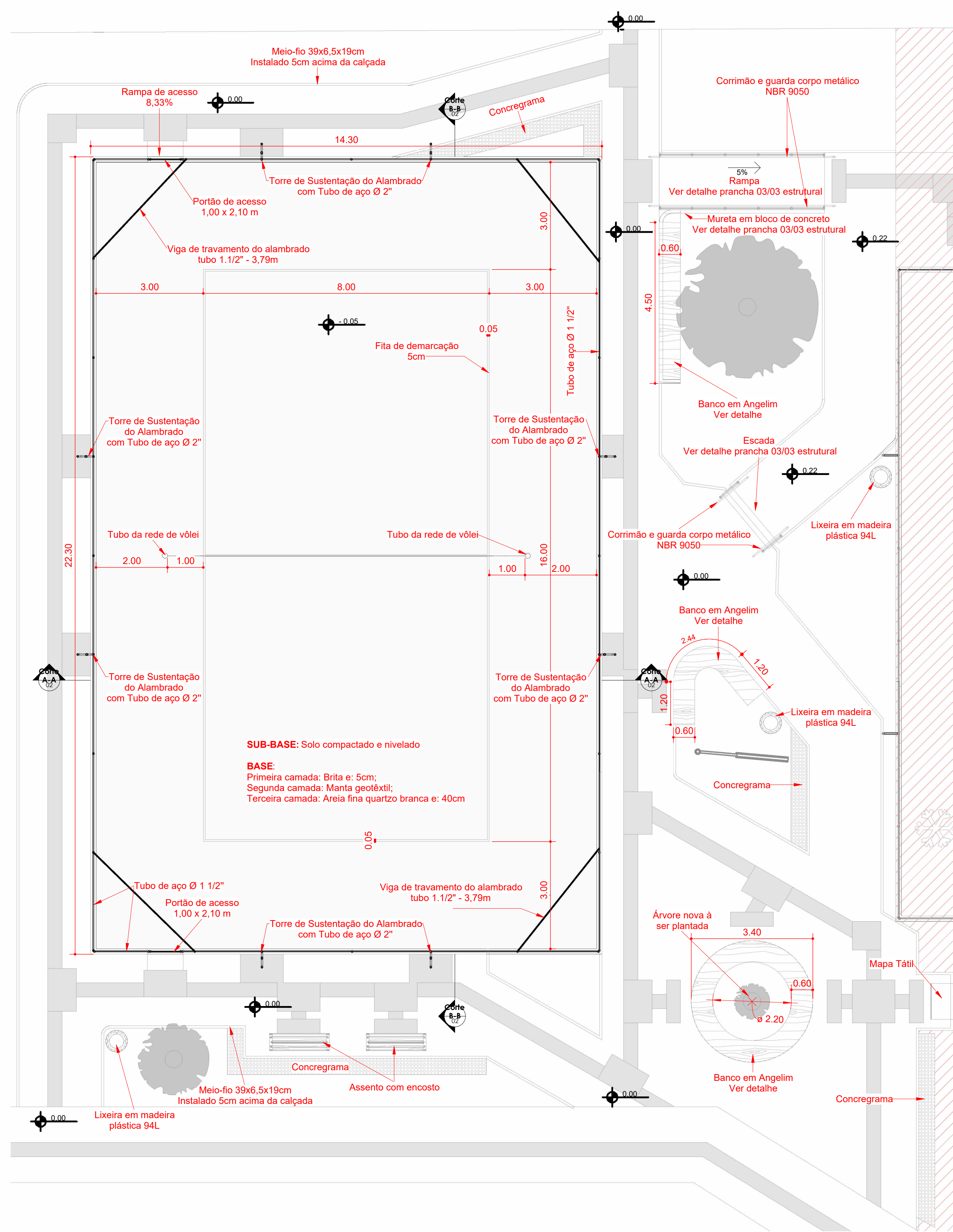
CONTEÚDO: PLANTA DE ACESSIBILIDADE, CALÇADAS, LEGENDA, QUADRO DE PISOS E DETALHES TÉCNICOS

FOIHA TAMBÉM: 00
OBJ: ÁREA DA QUADRA: 318,80 m²
RUA DR. WALDIR RIBEIRO, BARRIO CORAL, MUNICÍPIO DE LAGES/SC, CEP 8823-060

DESENVOLVIMENTO: RAFAEL RAITTZ HERMES
DATA: SETEMBRO 2025
Nº DO DESENHO: ARQ 04/04

Observações: Nenhuma observação
Aprovado por: Arquitesta E Urbanista
Data: 24/02/2025, 11:39:37
Defendido Por: Gizela de Bem Zulian
Data: 24/02/2025 11:40:11

Obedecer os alinhamentos e nivelamento, quando fornecido pela municipalidade.



- NOTA**
- TODA E QUALQUER ALTERAÇÃO REALIZADA NO PROJETO, POR PARTE DO MUNICÍPIO OU PELO CONTRATADO, DEVERÁ SER COMUNICADA AOS PROJETISTAS PARA APROVAÇÃO DAS MODIFICAÇÕES;
 - TODAS AS ESPECIFICAÇÕES DOS PROCEDIMENTOS CONSTRUTIVOS E MATERIAS QUE DEVERÃO SER UTILIZADOS NA OBRA, ESTÃO ESPECIFICADOS NOS DETALHAMENTOS EM PROJETO ARQUITETÔNICO, ESTRUTURAL, MEMORIAL DESCRITIVO E PLANO DE ORÇAMENTO;
 - AS IMAGENS ILUSTRATIVAS SERVEM APENAS DE EXEMPLO DO MODELO A SER CONSTRUÍDO, DEVENDO SER RESPEITADA AS ESPECIFICAÇÕES CONSTANTE NAS PLANTAS E DETALHAMENTOS;

Prefeitura de Lages

SECRETARIA DE PLANEJAMENTO E OBRAS
R. Assis Brasil, 300
Centro - Lages - SC, 88502-050
Telefone +55 (48) 3019-7548
https://lages.prefeitura.net

APROVAÇÃO DE PROJETOS PÚBLICOS - EMENDAS PARLAMENTARES E OUTROS
207-26-LGS-NEW
Cód. Verificador: smxakka

GABINETE DO DEPUTADO MARCIUS MACHADO
RUA MINISTRO PEDRO DE TOLEDO, 218 SALA 01
CORAL - LAGES - SC, CEP. 88068-000

PROJETO: PROJETO ARQUITETÔNICO QUADRA DE VÔLEI DE PRAIA

RESPONSÁVEL TÉCNICO: RAFAEL RAITTZ HERMES
ENR. CIVIL

PROPRIETÁRIO DO EMPREENDIMENTO: PREFEITURA MUNICIPAL DE LAGES - SC

ENDEREÇO: RUA BENJAMIN CONSTANT, 13 - CENTRO, LAGES - SC, 88502-050
CNPJ: 82.777.301/0001-90

CONTEÚDO: PLANTA BAIXA, DETALHES, CORTES E PERSPECTIVAS

FOLHA TAMANHO: A3
OBRA: ÁREA DA QUADRA, 318,89 m²
RUA DR. WALMOR RIBEIRO, BARRIO CORAL, MUNICÍPIO DE LAGES/SC, CEP 88523-060

DATA: SETEMBRO 2025
Nº DO DESENHO: ARQ 02/04

RESPONSÁVEL (S) pelo imóvel: Equipe Engenharia e Arquitetura Dep. Marcius Machado | 11618558749

Responsável (S) pelo imóvel: Nome: RAFAEL RAITTZ HERMES | CPF: 82.777.301/0001-90

Endereço do Imóvel: Município: MUNICÍPIO DE LAGES | Logradouro: Rua Doutor Walmor Ribeiro

edificações para uso esportivo: Área Total a Construir: 318,89 | Área a Regularizar: 0 | Área a Demolir: 0 | Área a Reformar: 0 | Área do Terreno: 6355,79 | Área Existente: 0

Observações: Nenhuma observação

Aprovado por: Arquiteta E Urbanista Gislene de Bem Zulian | Data: 24/02/2026, 11:39:37

Elaborado Por: Gislene de Bem Zulian | Data: 24/02/2026 11:40:11

Observar os alinhamentos e nivelamento, quando fornecido pela municipalidade.