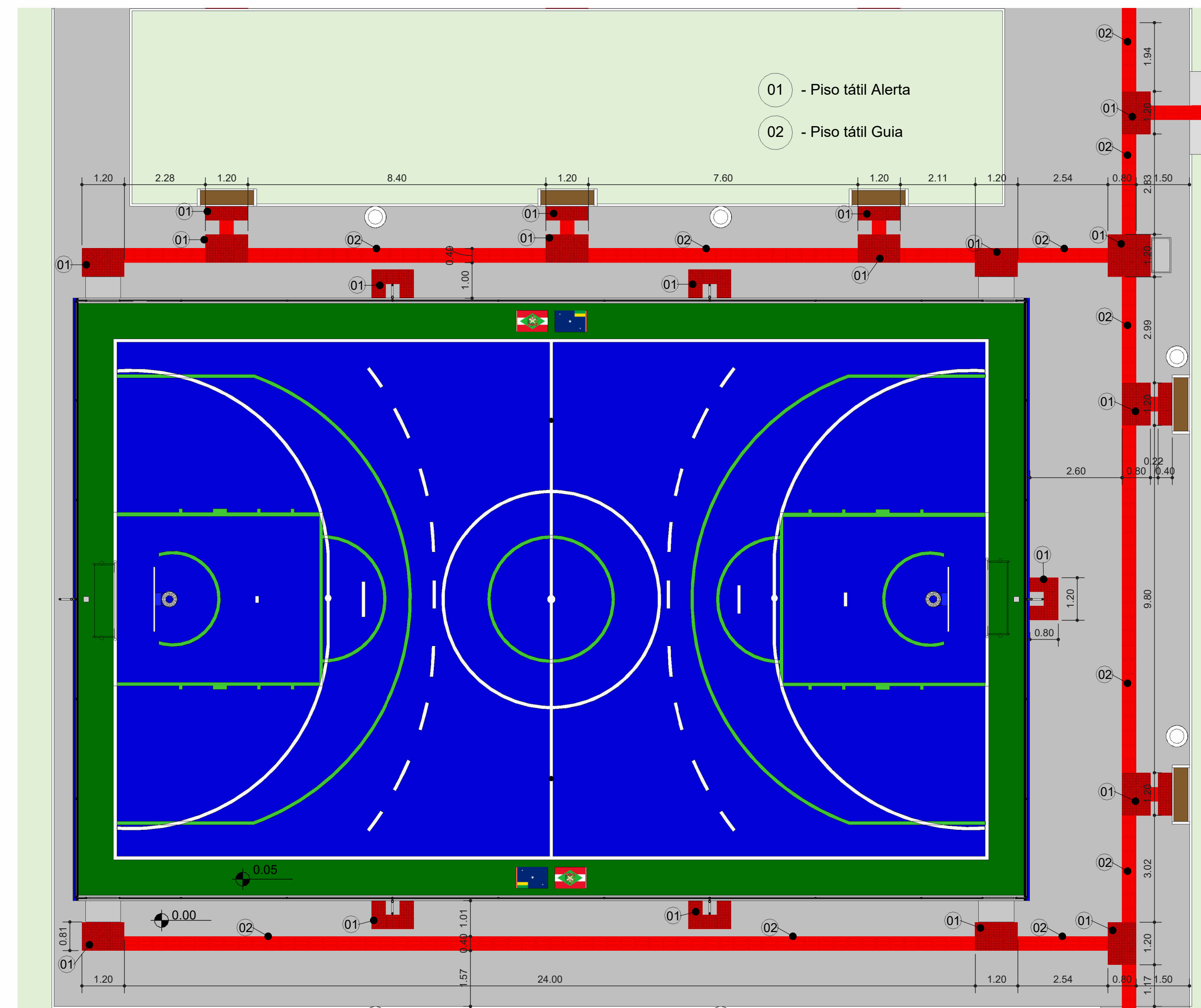
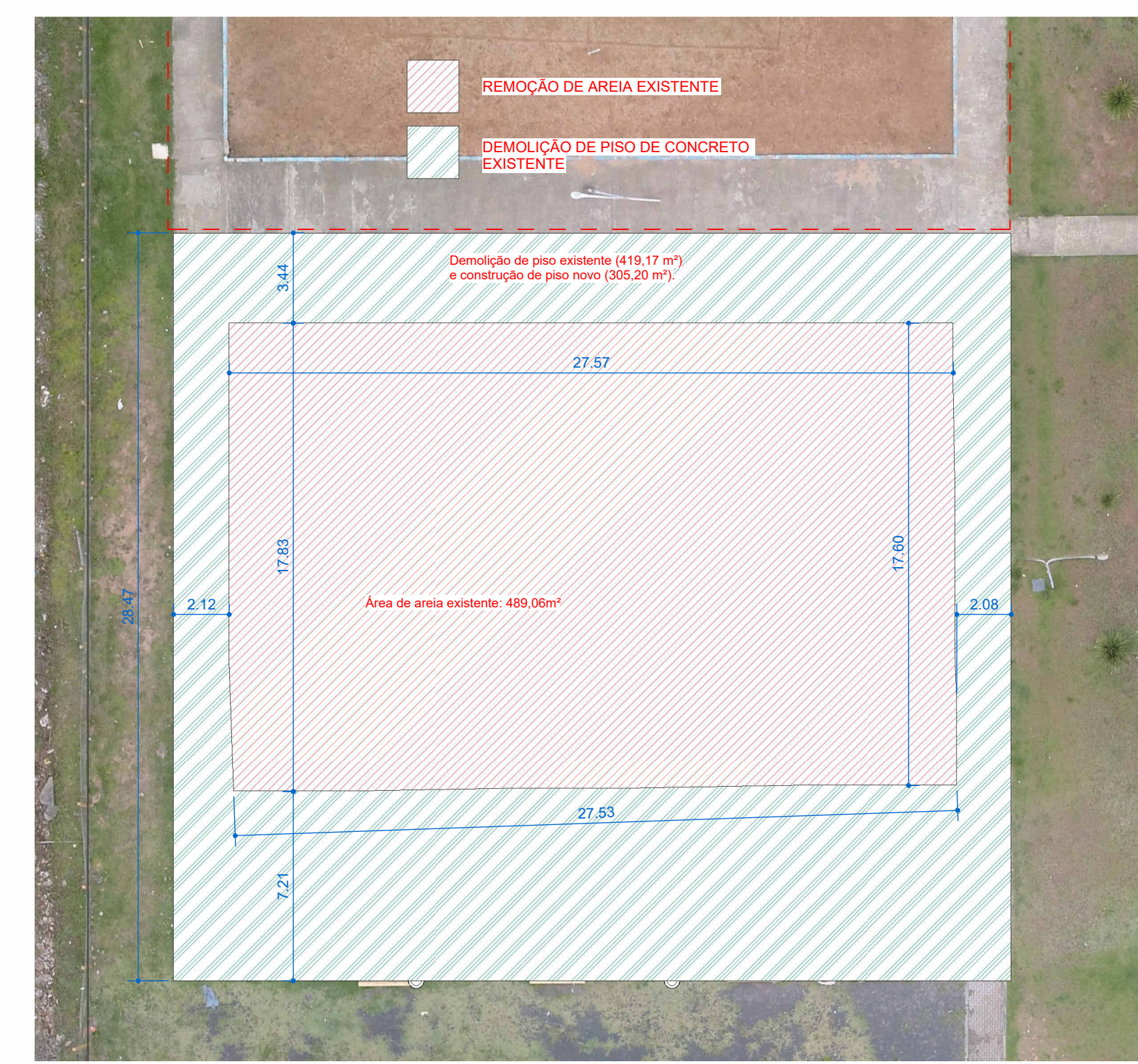


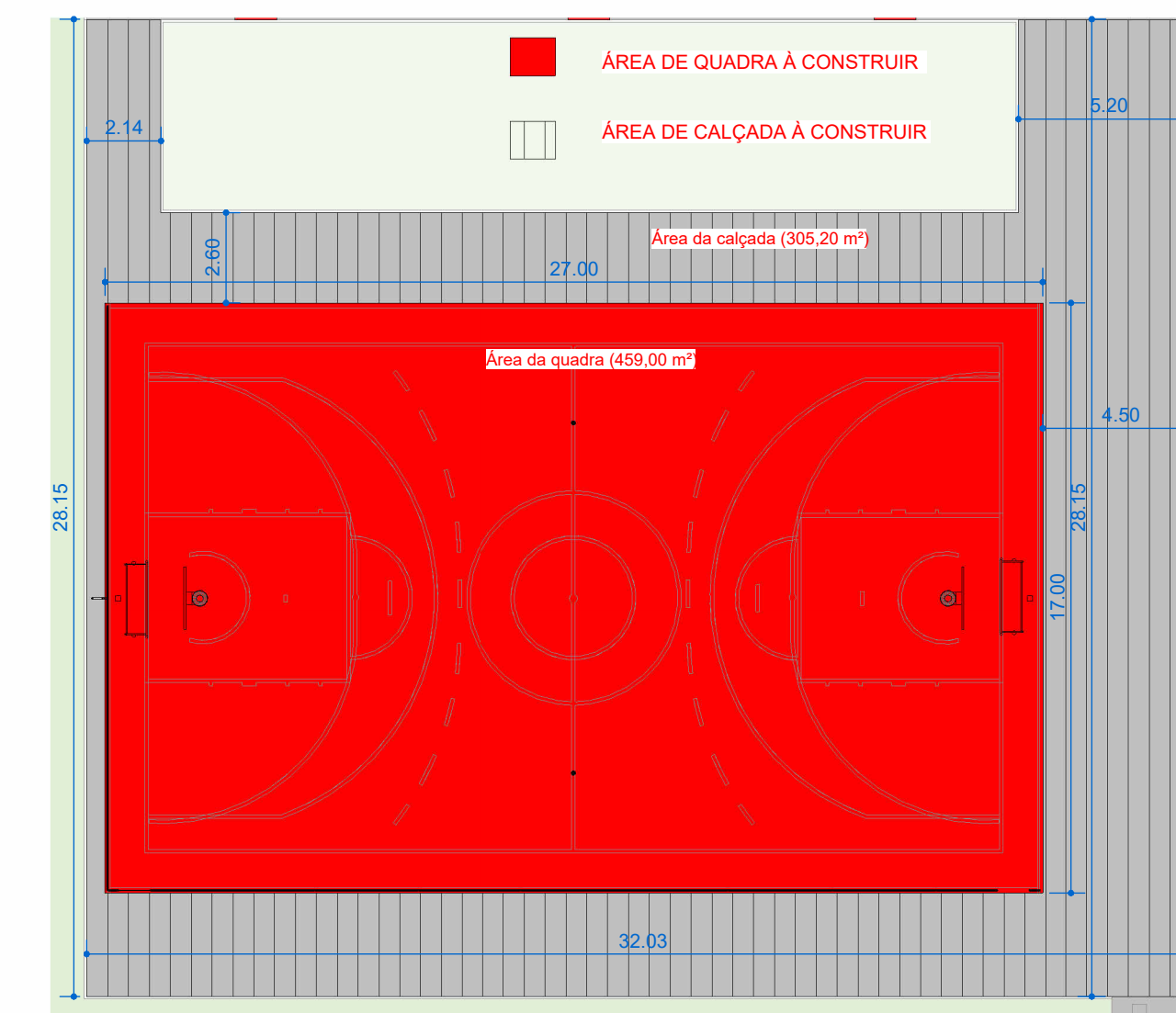
1 Planta Baixa
1:100



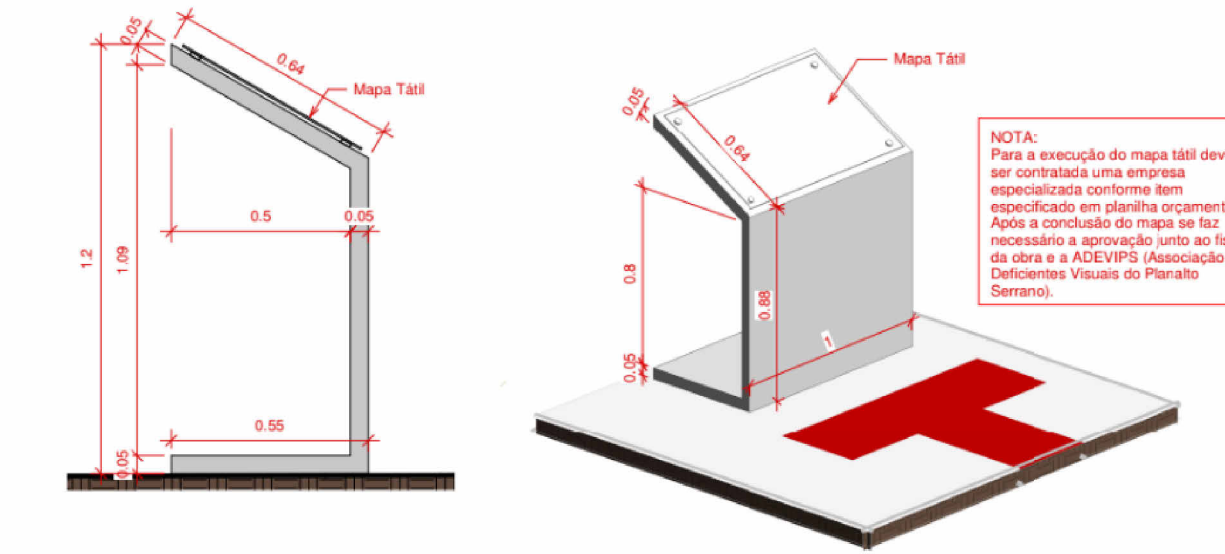
2 Planta de Acessibilidade
1:100



4 Planta de demolição
1:200



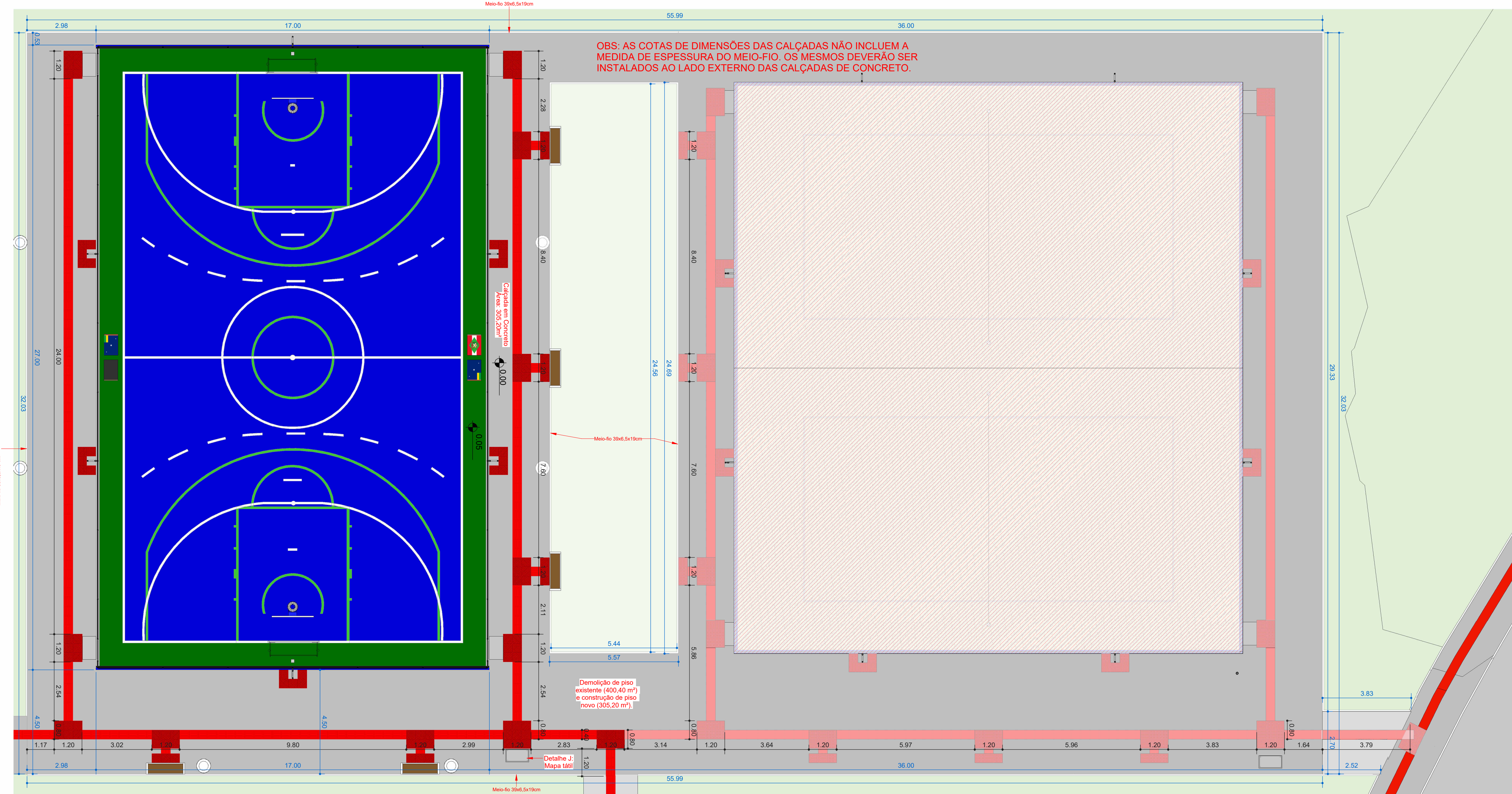
5 Planta de construir
1:200



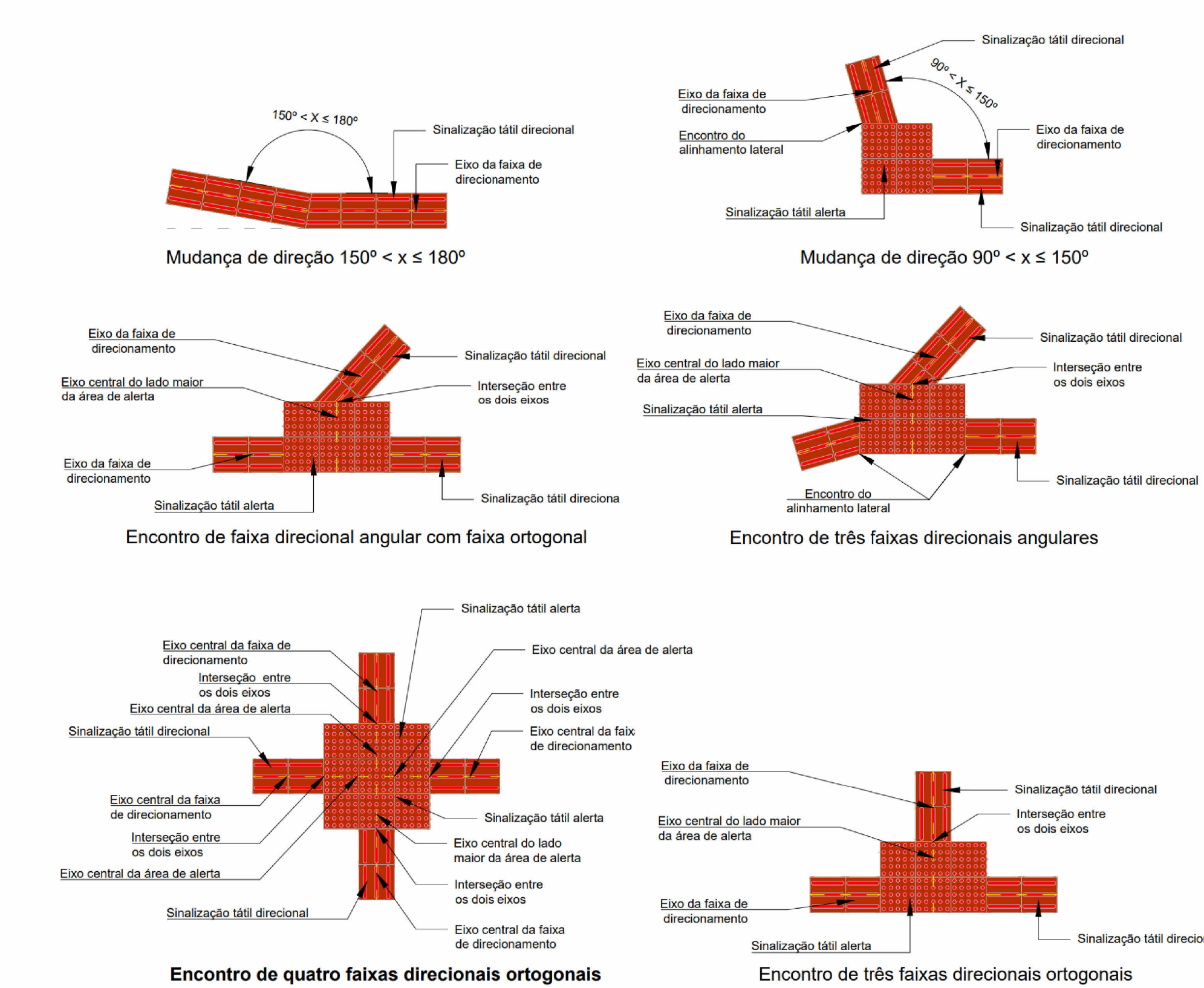
DETALHE J
MAPA TÁTIL

QUADRO ÁREA PISO TÁTIL 40x40cm	
ALERTA	ÁREA m²
	17,60m²
DIRECIONAL	ÁREA m²
	29,40m²

7 Quadro piso tátil
1:25



3 Planta de Calçadas e Acessibilidade
1:100



06 Detalhe Acessibilidade
1:250



IMAGEM ILUSTRATIVA SEM ESCALA

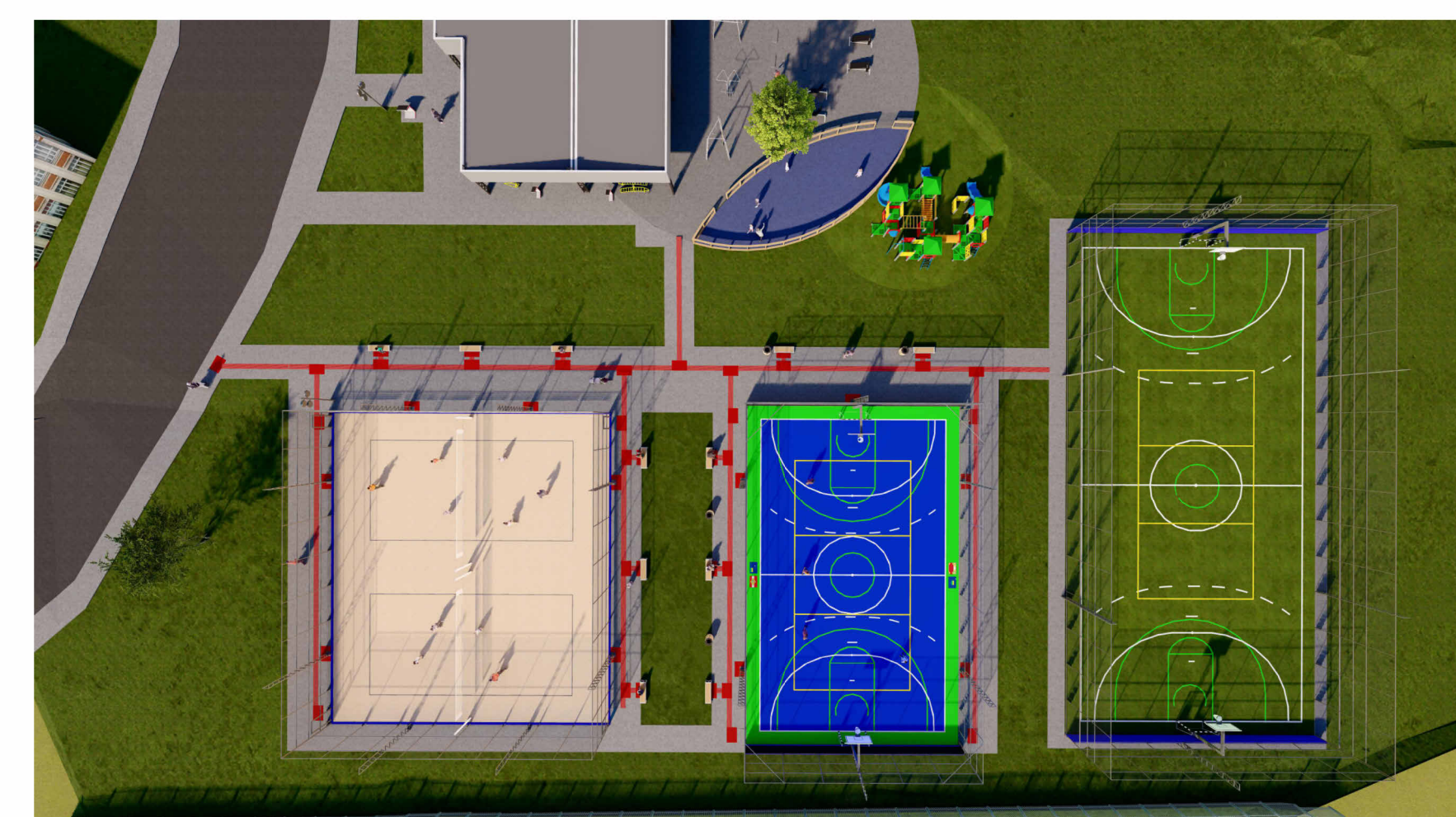


IMAGEM ILUSTRATIVA SEM ESCALA




IMAGEM ILUSTRATIVA SEM ESCALA

- NOTA
- TODA E QUALQUER ALTERAÇÃO REALIZADA NO PROJETO, POR PARTE DO MUNICÍPIO OU PELO CONTRATADO, DEVERÁ SER COMUNICADA AOS PROJETISTAS PARA APROVAÇÃO DAS MODIFICAÇÕES, E DE PARTE FUNDAMENTAL: O PISO DE AMORTECIMENTO NO PISO MODULAR QUE SERÁ INSTALADO NA QUADRA.
 - DEVERÁ SER REALIZADO A DEMARCAÇÃO DAS BANDEIRAS DO ESTADO E DO MUNICÍPIO CONFORME ESTABELECIDO NO PROJETO.
 - O CONJUNTO ESPORTIVO DE TRAVES DEVERÁ SER EM AÇO GALVANIZADO, INSTALADO CONFORME PRANCHA DE EQUIPAMENTOS ESPORTIVOS.
 - NÃO DEVERÁ SER RETIRADO NENHUMA ÁRVORE EXISTENTE.
 - DURANTE A INSTALAÇÃO DO PISO, DEVERÁ SER DEIXADO 7 A 10CM DE AFASTAMENTO DAS EXTREMIDADES PARA QUE OCORRA A MOVIMENTAÇÃO TÉRICA NO CASO DE EXPANSÃO OU CONTRAÇÃO DO MATERIAL.
 - A CONTRATADA DEVERÁ AVALIAR A NECESSIDADE DA APLICAÇÃO DE NATA DE CIMENTO SOBRE O PISO, JA CONSTRUÍDO PARA QUE SEJAM CORRIGIDAS POSSÍVEIS IRREGULARIDADES, GARANTINDO A DECLIVIDADE ESTIPULADA PARA O ESCOAMENTO PLUVIAL AS EXTREMIDADES DA QUADRA.

DESENVOLVIMENTO E GERENCIAMENTO

GABINETE DO DEPUTADO MÂRCIUS MACHADO

RUA MINISTRO PEDRO DE TOLEDO 218 SALA 01
CORAL - LAGES - SC - CEP: 8809-000

PROJETO: PROJETO ARQUITETÔNICO QUADRA POLIESPORTIVA JONES MINOSSO

RESPONSÁVEL TÉCNICO: LUIS HENRIQUE G. BECKER
ENG. CIVIL - CREA-SC 196514-1

RESPONSÁVEL PELO RECEBIMENTO DO PROJETO: PREFEITURA MUNICIPAL DE LAGES - SC
ENDEREÇO: RUA BENJAMIN CONSTANT, 13 - CENTRO, LAGES - SC, 88051-900
CONTÉUDO: PLANTA DE CALÇADAS - PLANTA DE ACESSIBILIDADE - DETALHES - PERSPECTIVAS

FOLHA TAMANHO: A0
OBS: Área da quadra: 450,00 m² e área de calçadas: 305,20 m²
ENDEREÇO DA OBRA: RUA JOSÉ MARIANO DA SILVA, S/N, UNIVERSITÁRIO, LAGES/SC - 88511-098

DESENVOLVIMENTO: STEFANE DE OLIVEIRA - ARQUITETA E URBANISTA
CAUI 4288144-8

DATA: NOVEMBRO 2025

Nº DO DESENHO: ARQ 02/02

SECRETARIA DE PLANEJAMENTO E OBRAS
R. Assis Brasil Ramos, 300
Centro - Lages - SC, 88502-050
Telefone +55 (49) 3019-7548
https://lages.prefeitura.net

APROVAÇÃO DE PROJETOS PÚBLICOS - EMENDAS PARLAMENTARES E OUTROS
221-26-LGS-NEW

Cód. verificador: 462d9e

Requerente: Equipe Engenharia e Arquitetura Dep. Marcús Machado
Responsável(s) pelo imóvel: MÂRCIUS MACHADO
CPF/CNPJ: 82.777.301/0001-90
Órgão municipal: MUNICÍPIO DE LAGES

Endereço do Imóvel: Barro/Lasermundo
Logradouro: Rua Jose Mariano da Silva

Inscrição imobiliária: 520009390396
Tipo de Construção: Edificações Destinadas aos Locais de Reunião de Público Misto Especial (Avenária e Metálica)

Área Total a Construir: 0
Área a Regularizar: 459
Área a Demover: 0
Área a Reformar: 0
Área do Terreno: 10703,97
Área Existente: 0

Zonamento: ZRP 2

Responsável(es) Técnico(s): LUIS HENRIQUE GUERINO BECKER
CPF/CNPJ: 1965141

Observações: Nenhuma observação

Aprovado por: DANIELLE BIANCA XAVIER DONATI
Arquiteta

Data: 02/02/2026, 08:51:32

Objeto: Obter o alinhamento e nivelamento, quando fornecido pela municipalidade.

Verifique a autenticidade deste documento através QR CODE (Presença ou ausência de código não altera em hipótese alguma a validade do documento)

SECRETARIA DE PLANEJAMENTO E OBRAS
R. Assis Brasil Ramos, 300
Centro - Lages - SC, 88502-050
Telefone +55 (49) 3019-7548
https://lages.prefeitura.net

APROVAÇÃO DE PROJETOS PÚBLICOS - EMENDAS PARLAMENTARES E OUTROS
221-26-LGS-NEW

Cód. verificador: 462d9e

Requerente: Equipe Engenharia e Arquitetura Dep. Marcús Machado
Responsável(s) pelo imóvel: MÂRCIUS MACHADO
CPF/CNPJ: 82.777.301/0001-90
Órgão municipal: MUNICÍPIO DE LAGES

Endereço do Imóvel: Barro/Lasermundo
Logradouro: Rua Jose Mariano da Silva

Inscrição imobiliária: 520009390396
Tipo de Construção: Edificações Destinadas aos Locais de Reunião de Público Misto Especial (Avenária e Metálica)

Área Total a Construir: 0
Área a Regularizar: 459
Área a Demover: 0
Área a Reformar: 0
Área do Terreno: 10703,97
Área Existente: 0

Zonamento: ZRP 2

Responsável(es) Técnico(s): LUIS HENRIQUE GUERINO BECKER
CPF/CNPJ: 1965141

Observações: Nenhuma observação

Aprovado por: DANIELLE BIANCA XAVIER DONATI
Arquiteta

Data: 02/02/2026, 08:51:32

Objeto: Obter o alinhamento e nivelamento, quando fornecido pela municipalidade.