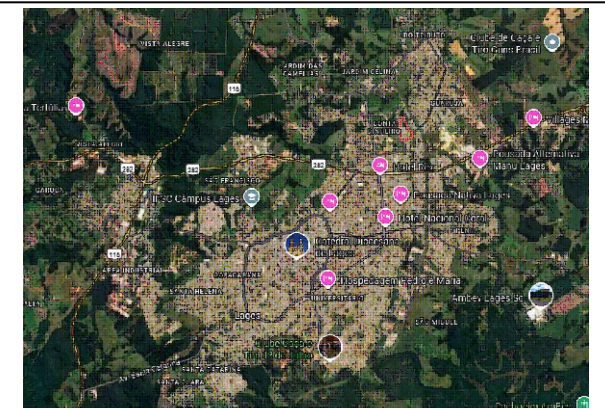
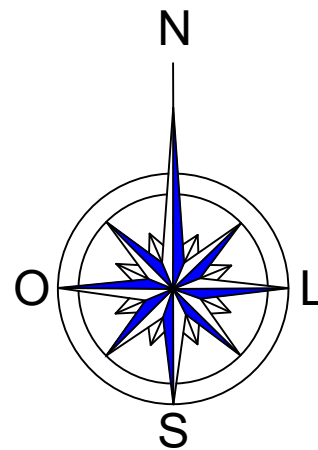
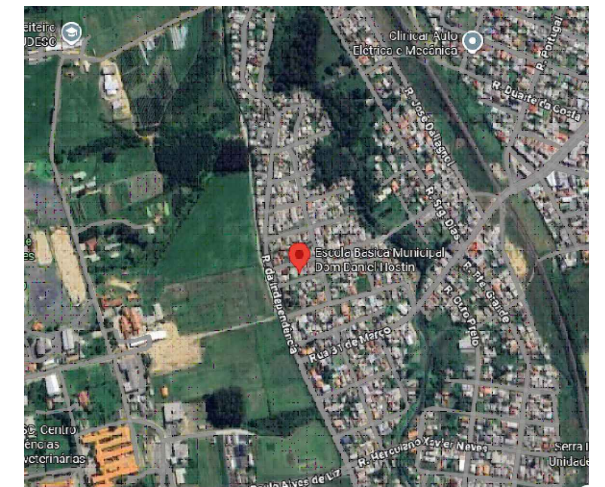


- ÁREA CONSTRUIDA - EMEB DOM DANIEL
- ÁREA A SER CONSTRUIDA - EMEB DOM DANIEL

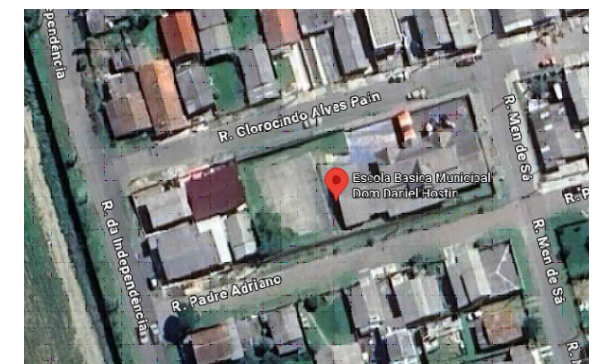
PLANTA DE SITUAÇÃO
ESCALA 1/500



- Situação Bairro Dom Daniel



-Imagem aérea EMEB Dom Daniel



- Situação EMEB Dom Daniel

PREFEITURA DE
 LAGES
SECRETARIA DA EDUCAÇÃO

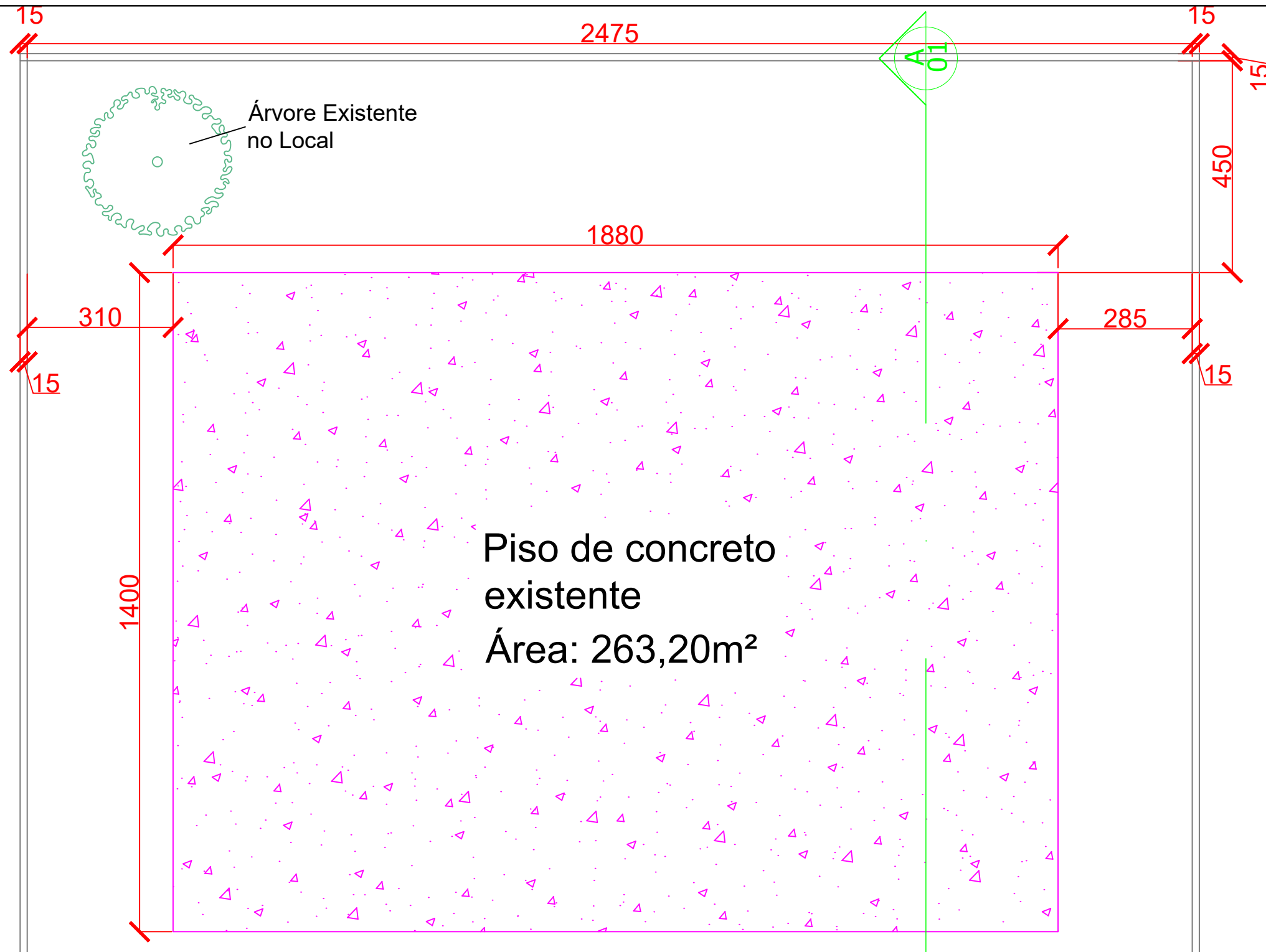
| | | |
|------|--|-----------------|
| OBRA | Endereço: Rua Glorocindo Alves Paim S/N, Bairro Dom Daniel, Lages - SC. | DATA 27/11/2025 |
| | Desenho: RICARDO K. OMURA JR. | PRANCHAS |

| | |
|--|----------------------------------|
| DADOS DO PROJETO | CONTEÚDO DA PRANCHA |
| CONSTRUÇÃO DE COBERTURA DE QUADRA EMEB DOM DANIEL HOSTIN | - PLANTA DE SITUAÇÃO - ESC 1/500 |

01
15

RUA PADRE ADRIANO

RUA GLOROCINDO ALVES PAIM



Árvore Existente no Local

Piso de concreto existente
Área: 263,20m²

Alambrado existente

Edificação existente

Piso de concreto existente
Esc: 1/100

PREFEITURA DE
LAGES
SECRETARIA DA EDUCAÇÃO

Endereço:
Rua Glorocindo Alves Paim S/N, Bairro Dom Daniel, Lages - SC.
Desenho: RICARDO K. OMURA JR.

DATA 27/11/2025

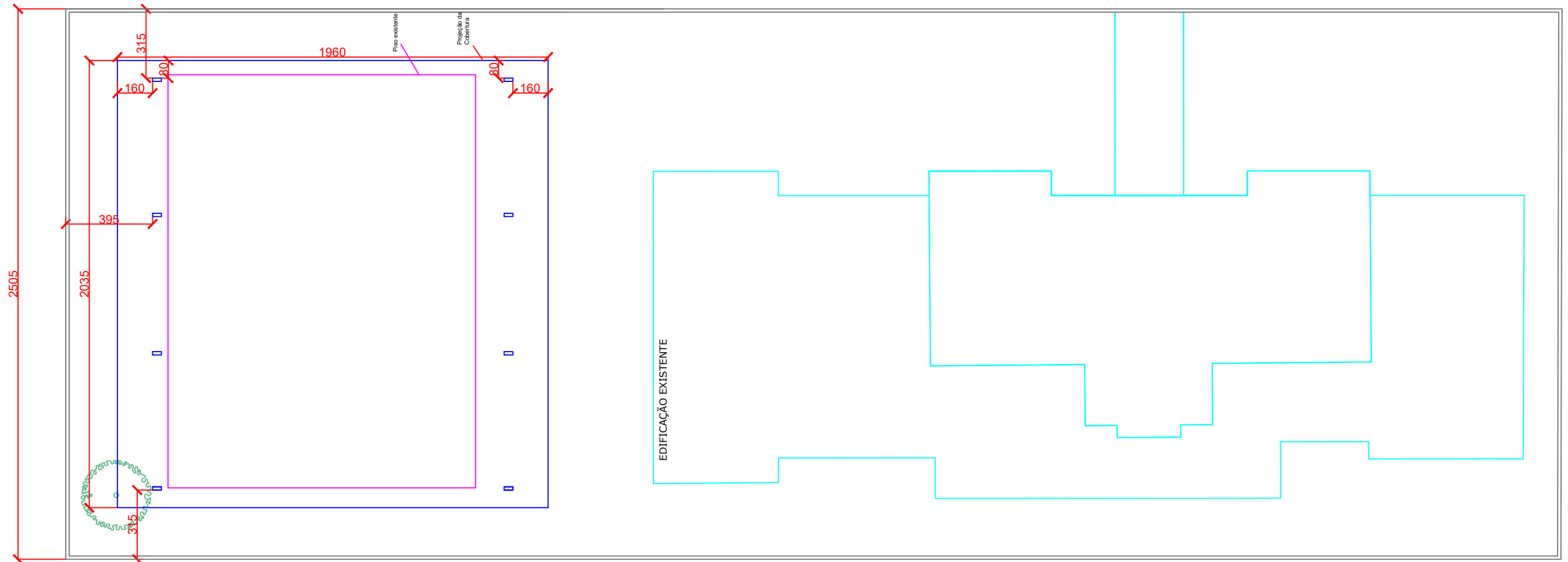
PRANCHAS

02
15

DADOS DO PROJETO
CONSTRUÇÃO DE COBERTURA DE QUADRA EMEB
DOM DANIEL HOSTIN

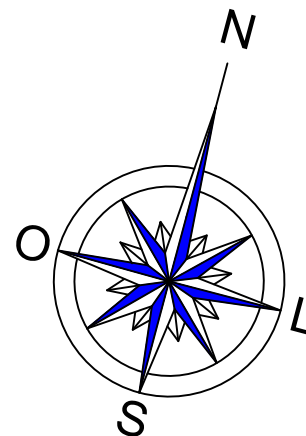
CONTEÚDO DA PRANCHA
- PLANTA LOCALIZAÇÃO PISO EXISTENTE - ESC 1/100

RUA GLOROCINDO ALVES PAIM



Planta de locação da quadra
Esc: 1/200

RUA PADRE ADRIANO



PREFEITURA DE
LAGES
SECRETARIA DA EDUCAÇÃO

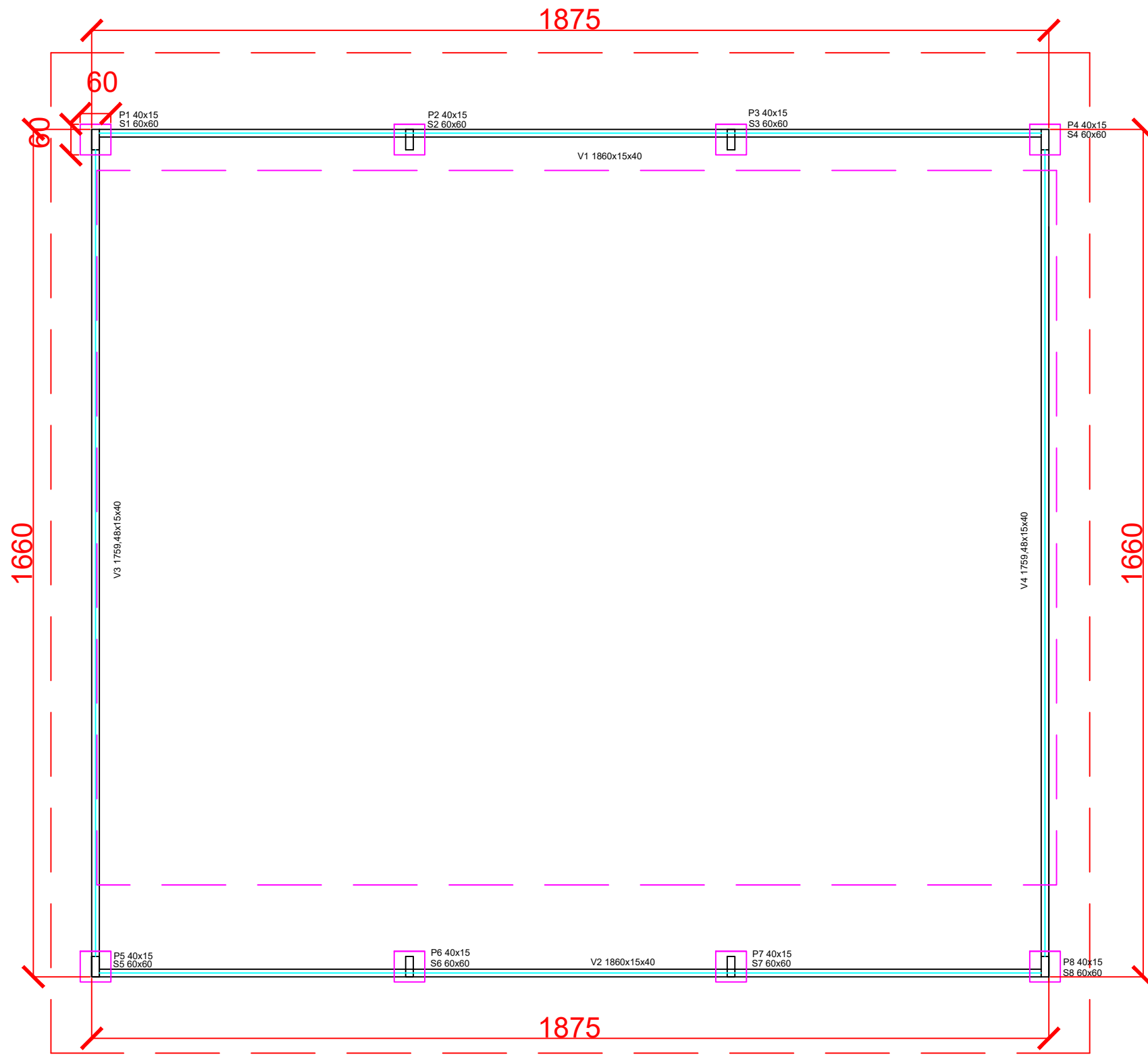
OBRA: Endereço:
Rua Glorocindo Alves Paim S/N, Bairro Dom Daniel, Lages - SC.
Desenho: RICARDO K. OMURA JR.

DATA 27/11/2025
PRANCHAS

03
15

DADOS DO PROJETO
CONSTRUÇÃO DE COBERTURA DE QUADRA EMEB
DOM DANIEL HOSTIN

CONTEÚDO DA PRANCHA
- PLANTA DE LOCAÇÃO - ESC 1/200



PLANTA DE FORMA ESTRUTURAL
Esc: 1:100

- DELIMITAÇÃO PISO EXISTENTE
- PROJEÇÃO COBERTURA NOVA

PREFEITURA DE
LAGES
SECRETARIA DA EDUCAÇÃO

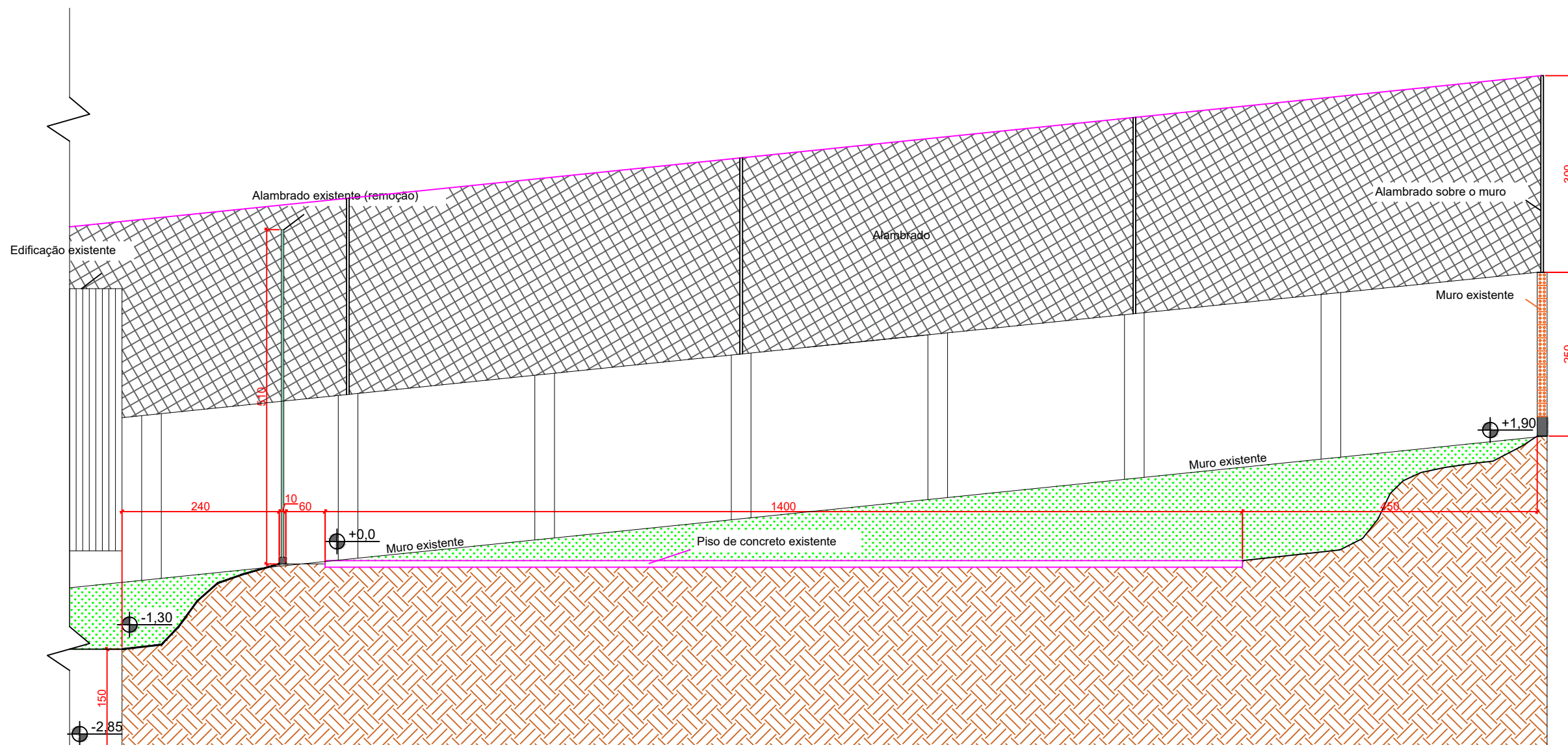
Endereço:
Rua Glorocindo Alves Paim S/N, Bairro Dom
Daniel, Lages - SC.
Desenho: RICARDO K. OMURA JR.

DATA 27/11/2025
PRANCHAS

DADOS DO PROJETO
CONSTRUÇÃO DE COBERTURA DE QUADRA EMEB
DOM DANIEL HOSTIN

CONTEÚDO DA PRANCHA
- PLANTA FORMAS ESTRUTURAL - ESC 1/100

05
15



CORTE AA - Piso, muros e alambrados existentes

ESC 1:75

PREFEITURA DE
 **LAGES**
 SECRETARIA DA EDUCAÇÃO

OBRA Endereço:
 Rua Glorocindo Alves Paim S/N, Bairro Dom
 Daniel, Lages - SC.

DATA 27/11/2025

Desenho: RICARDO K. OMURA JR.

PRANCHAS

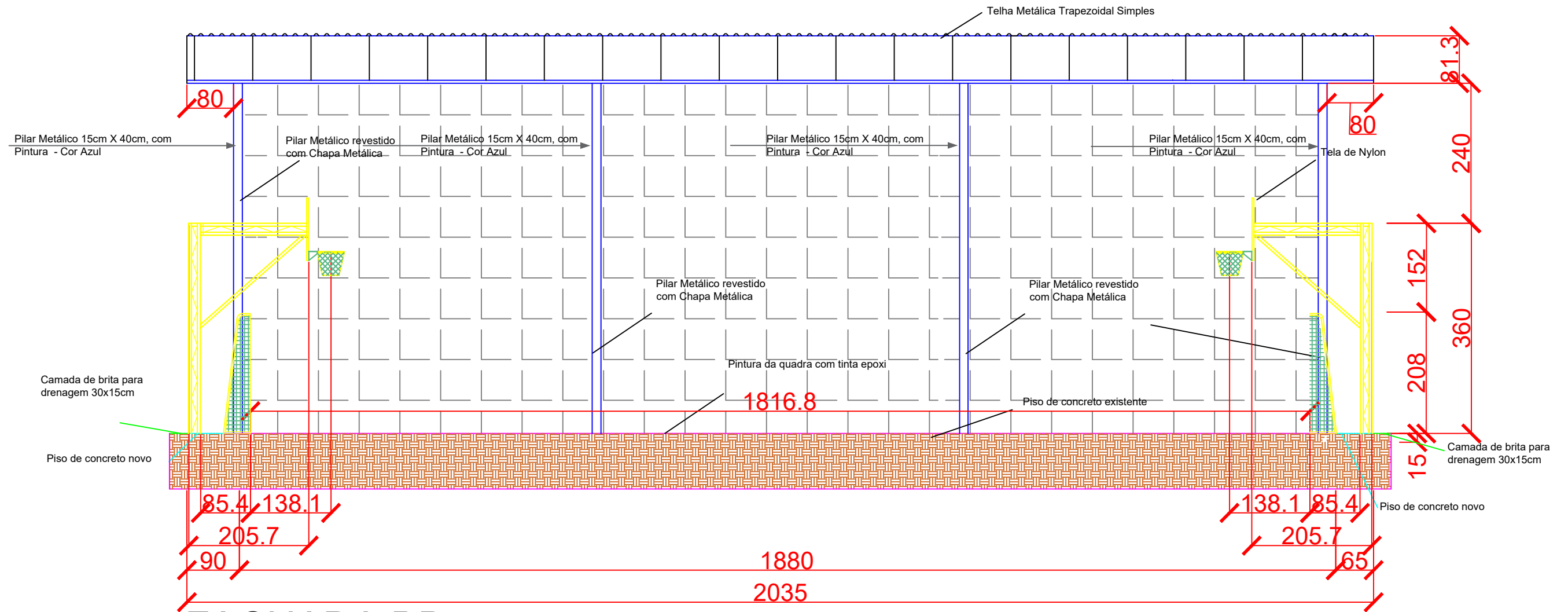
06
15

DADOS DO PROJETO

CONSTRUÇÃO DE COBERTURA DE QUADRA EMEB
 DOM DANIEL HOSTIN

CONTEÚDO DA PRANCHA

- CORTE AA - ESC 1/75



FACHADA BB
 ESC 1:75

PREFEITURA DE
LAGES
 SECRETARIA DA EDUCAÇÃO

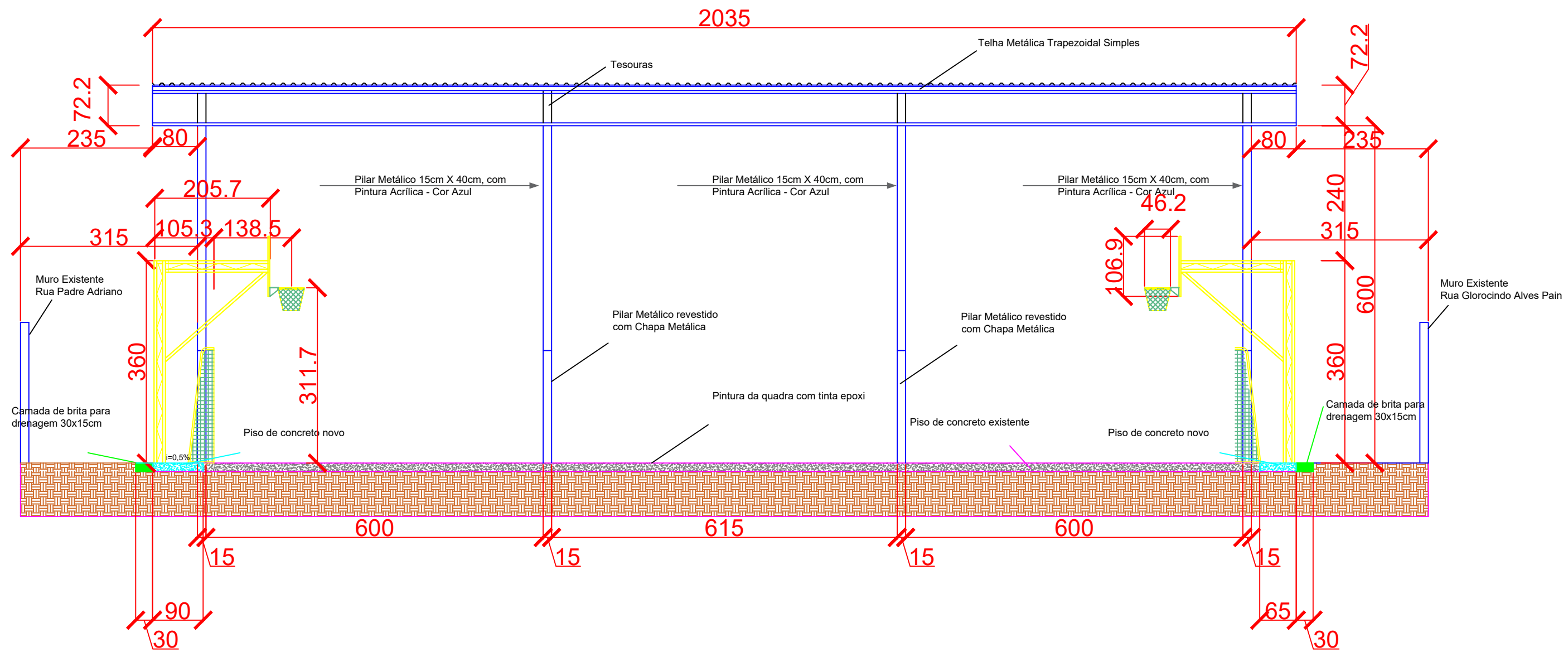
Endereço:
 Rua Glorocindo Alves Paim S/N, Bairro Dom Daniel, Lages - SC.
 Desenho: RICARDO K. OMURA JR.

DATA 27/11/2025
 PRANCHAS

07
15

DADOS DO PROJETO
 CONSTRUÇÃO DE COBERTURA DE QUADRA EMEB
 DOM DANIEL HOSTIN

CONTEÚDO DA PRANCHA
 - FACHADA BB - ESC 1/75



CORTE CC
ESC 1:75

PREFEITURA DE

LAGES
SECRETARIA DA EDUCAÇÃO

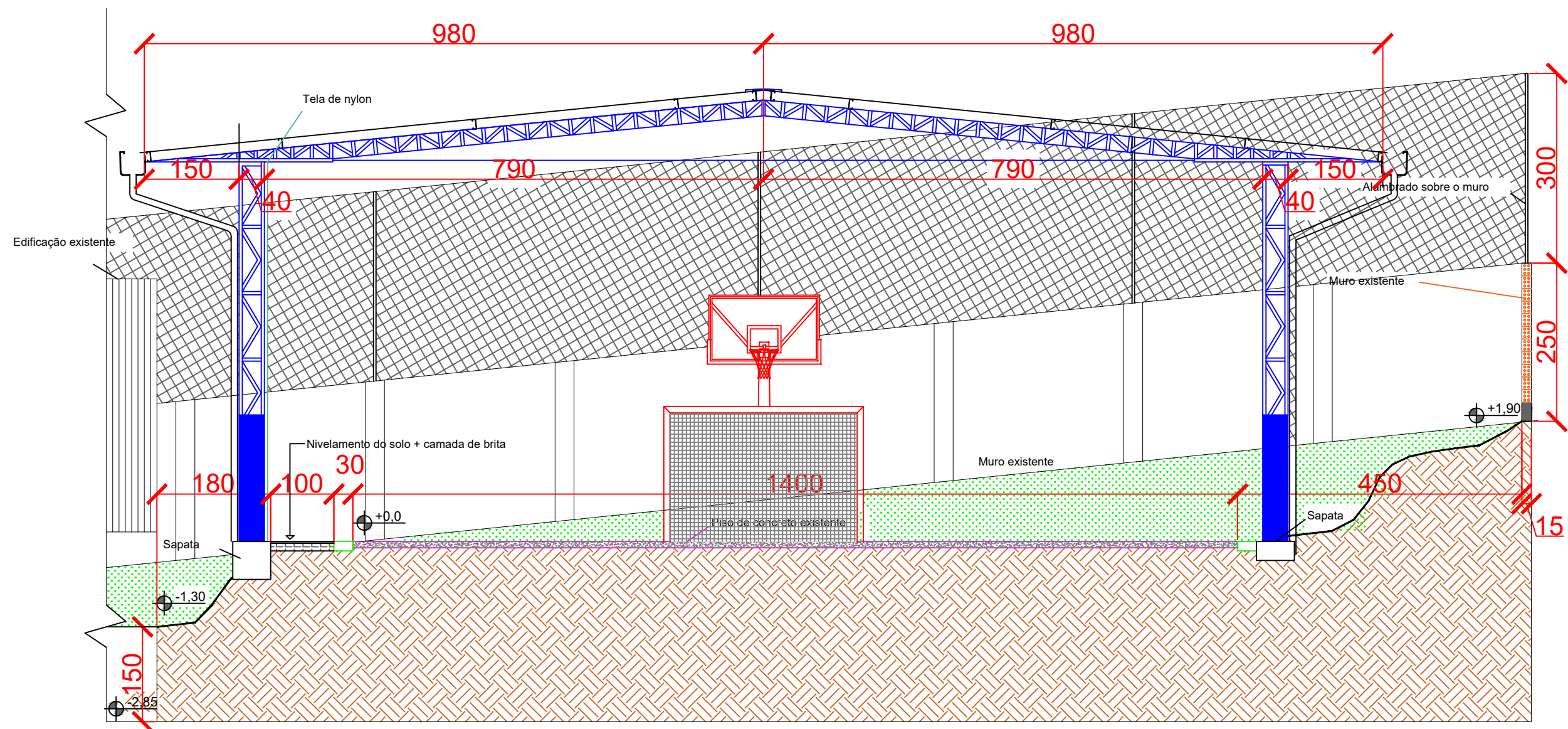
Endereço:
 Rua Glorocindo Alves Paim S/N, Bairro Dom Daniel, Lages - SC.
 Desenho: RICARDO K. OMURA JR.

DATA 27/11/2025
 PRANCHAS

DADOS DO PROJETO
 CONSTRUÇÃO DE COBERTURA DE QUADRA EMEB DOM DANIEL HOSTIN

CONTEÚDO DA PRANCHA
 - CORTE CC - ESC 1:75

08
15



CORTE DD
ESC 1:75

PREFEITURA DE
LAGES
SECRETARIA DA EDUCAÇÃO

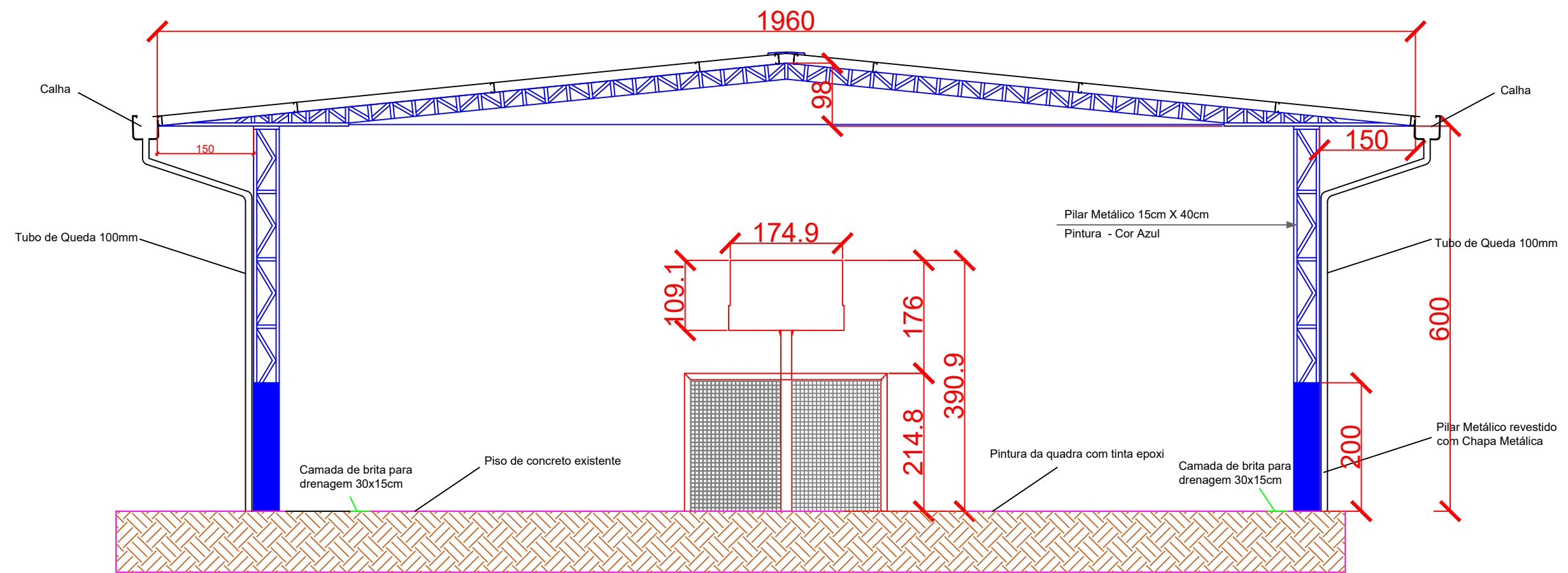
Endereço:
 Rua Glorocindo Alves Paim S/N, Bairro Dom Daniel, Lages - SC.
 Desenho: RICARDO K. OMURA JR.

DATA 27/11/2025
 PRANCHAS

09
15

DADOS DO PROJETO
 CONSTRUÇÃO DE COBERTURA DE QUADRA EMEB DOM DANIEL HOSTIN

CONTEÚDO DA PRANCHA
 - CORTE DD - ESC 1:75



FACHADA FF
ESC 1:75

PREFEITURA DE
LAGES
SECRETARIA DA EDUCAÇÃO

Endereço:
Rua Glorocindo Alves Paim S/N, Bairro Dom
Daniel, Lages - SC.

DATA 27/11/2025

Desenho: RICARDO K. OMURA JR.

PRANCHAS

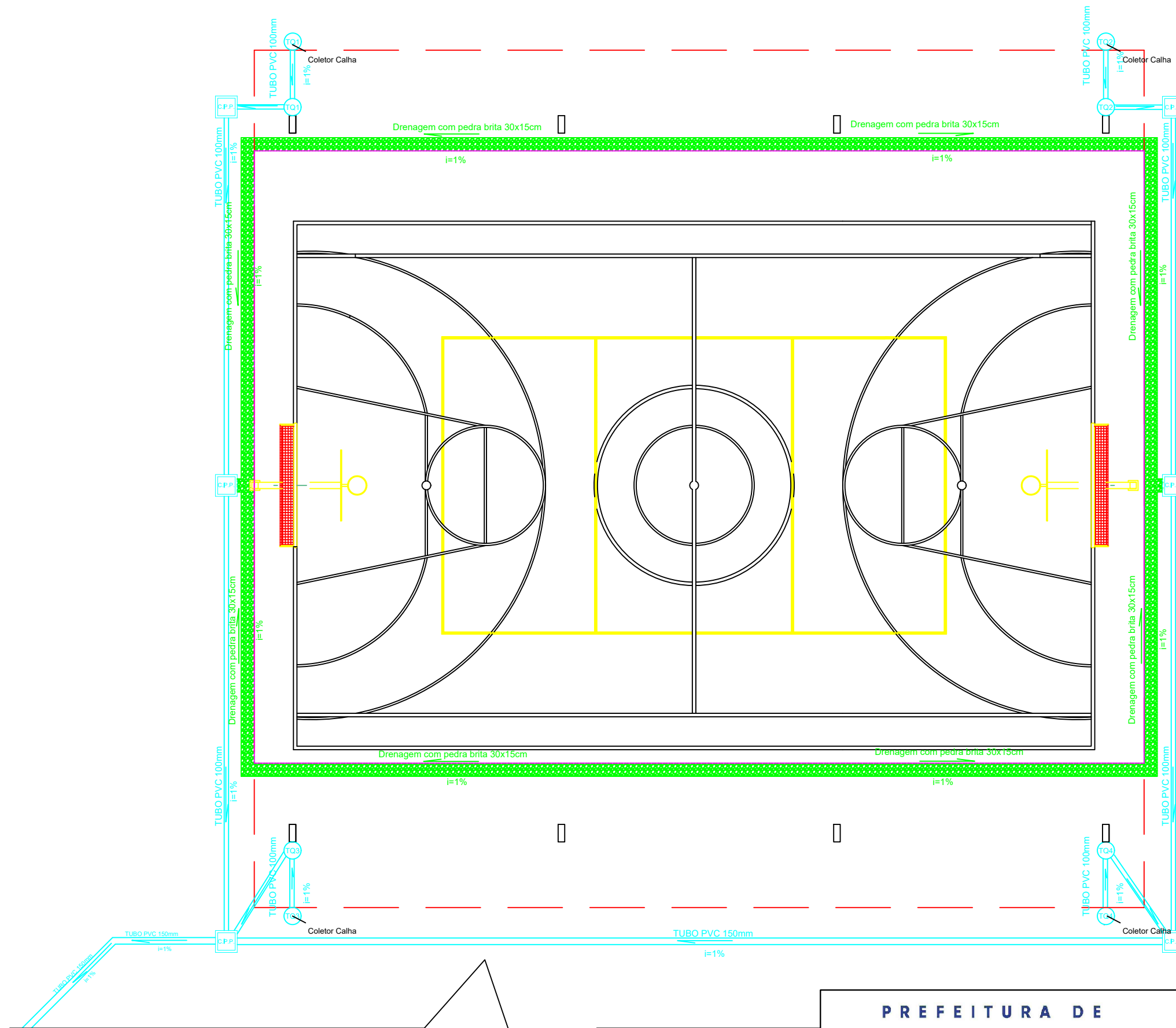
11
15

DADOS DO PROJETO

CONSTRUÇÃO DE COBERTURA DE QUADRA EMEB
DOM DANIEL HOSTIN

CONTEÚDO DA PRANCHA

- FACHADA FF - ESC 1:75



REDE PLUVIAL
ESC 1:100

PREFEITURA DE
LAGES
SECRETARIA DA EDUCAÇÃO

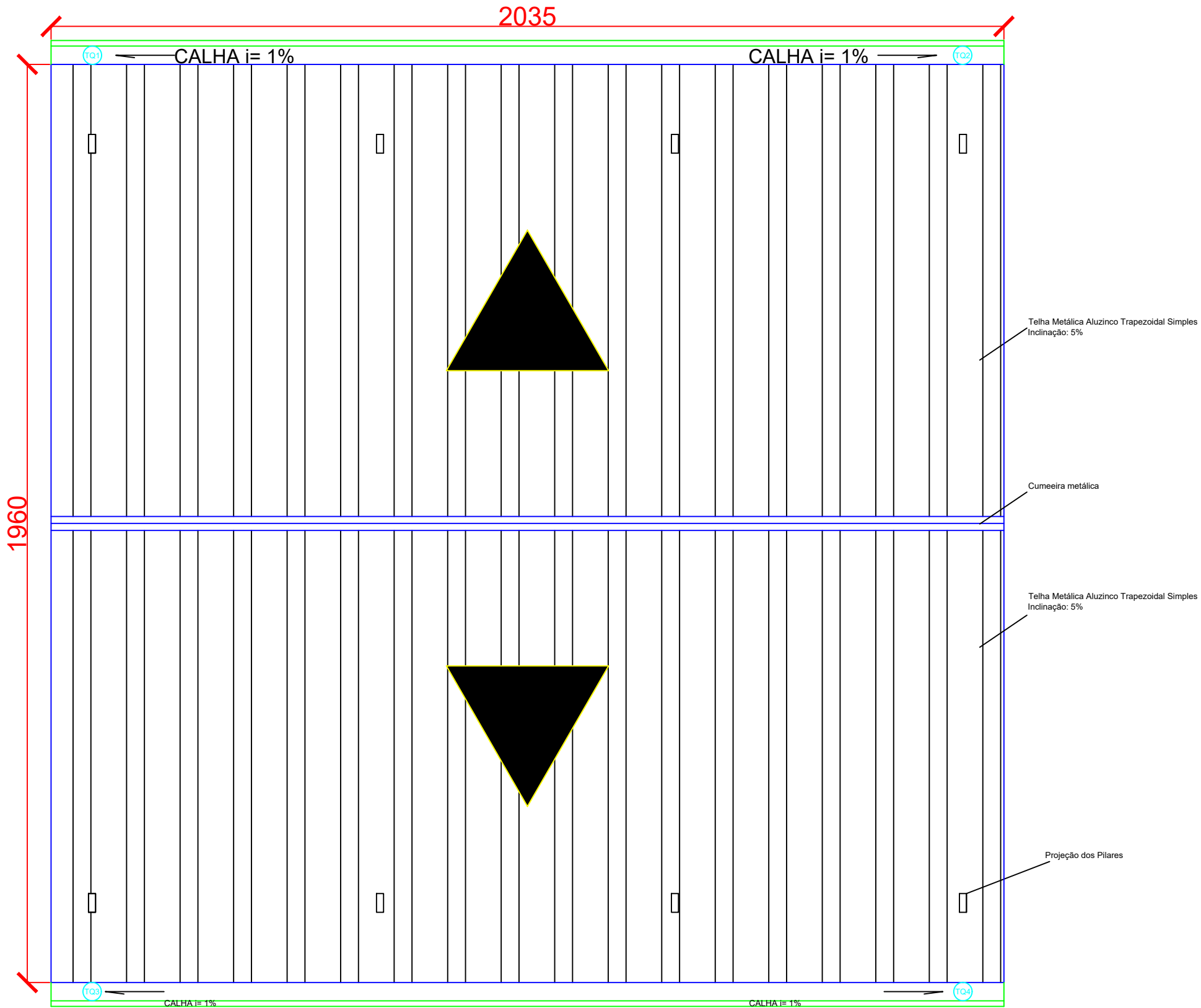
OBRA: Endereço:
Rua Glorocindo Alves Paim S/N, Bairro Dom
Daniel, Lages - SC.
Desenho: RICARDO K. OMURA JR.

DATA 27/11/2025
PRANCHAS

DADOS DO PROJETO
CONSTRUÇÃO DE COBERTURA DE QUADRA EMEB
DOM DANIEL HOSTIN

CONTEÚDO DA PRANCHA
- PROJETO PLUVIAL - ESC 1:100

12
15



PLANTA DE COBERTURA
Esc: 1:100

PREFEITURA DE
LAGES
SECRETARIA DA EDUCAÇÃO

Endereço:
Rua Glorocindo Alves Paim S/N, Bairro Dom
Daniel, Lages - SC.

DATA 27/11/2025

Desenho: RICARDO K. OMURA JR.

PRANCHAS

13
15

DADOS DO PROJETO
CONSTRUÇÃO DE COBERTURA DE QUADRA EMEB
DOM DANIEL HOSTIN

CONTEÚDO DA PRANCHA
- PLANTA COBERTURA - ESC 1:100

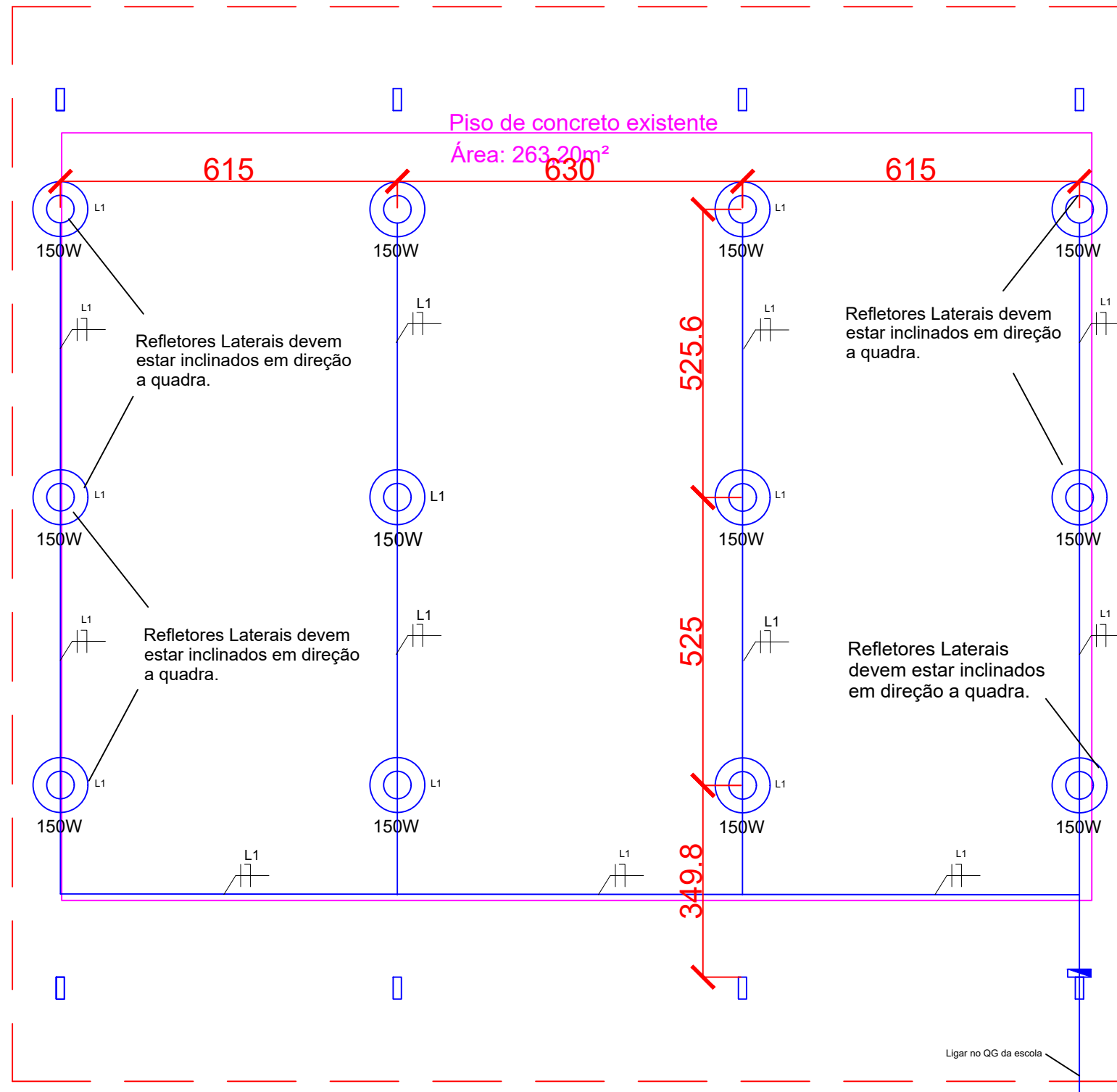
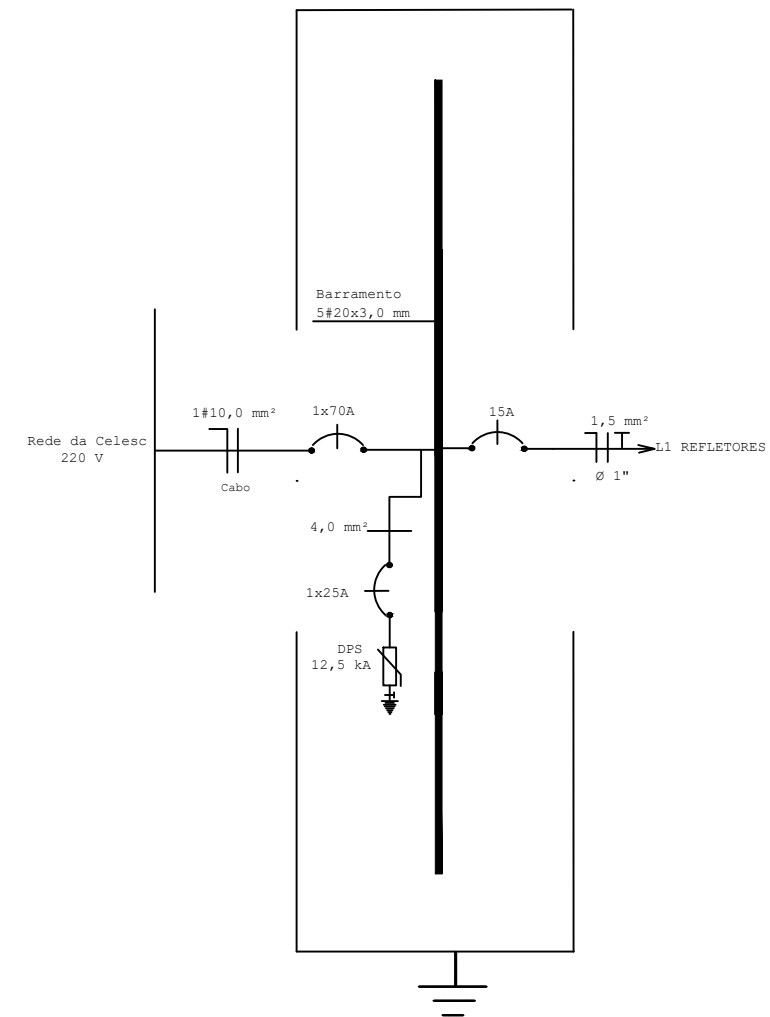


DIAGRAMA UNIFILAR



LEGENDA

| | |
|--|--|
| | Refletor com lâmpada de LED - 150W com grade protetora |
| | Tomada alta dupla - h: 2m do piso |
| | Disjuntor de Sobrepor - h: 1.30m do piso |

PLANTA BAIXA PROJETO ELÉTRICO

Esc: 1:100

PREFEITURA DE
LAGES
SECRETARIA DA EDUCAÇÃO

Endereço:
Rua Glorocindo Alves Paim S/N, Bairro Dom Daniel, Lages - SC.

DATA 27/11/2025

Desenho: RICARDO K. OMURA JR.

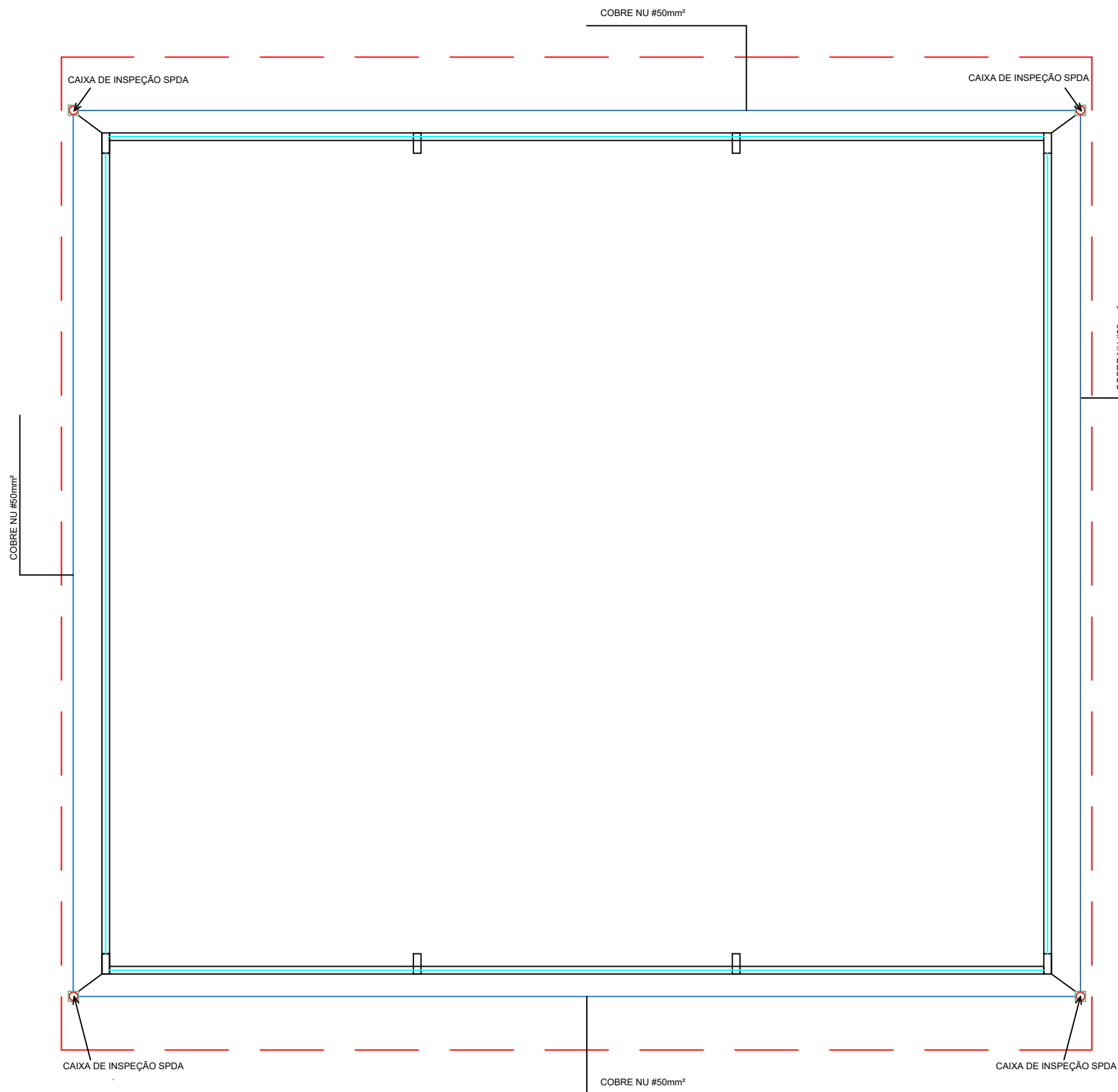
PRANCHAS

14

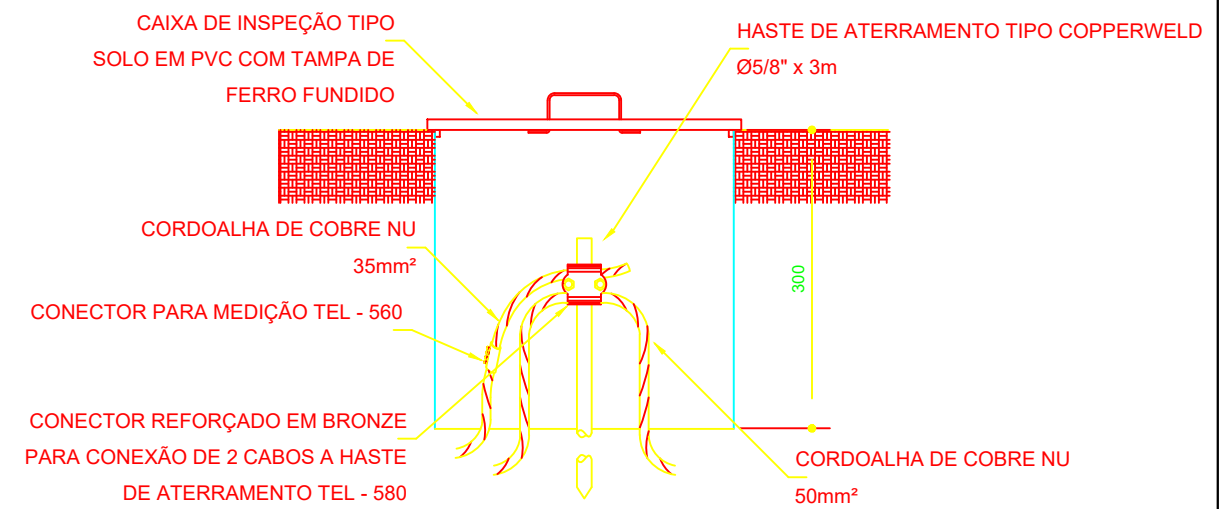
15

DADOS DO PROJETO
CONSTRUÇÃO DE COBERTURA DE QUADRA EMEB DOM DANIEL HOSTIN

CONTEÚDO DA PRANCHA
- PLANTA ELÉTRICO - ESC 1:100



PLANTA SPDA
Esc: 1:100



DETALHAMENTO CAIXA DE INSPEÇÃO SPDA S/ ESCALA

PREFEITURA DE
LAGES
SECRETARIA DA EDUCAÇÃO

Endereço:
Rua Glorocindo Alves Paim S/N, Bairro Dom Daniel, Lages - SC.

DATA 27/11/2025

Desenho: RICARDO K. OMURA JR.

PRANCHAS

15

DADOS DO PROJETO
CONSTRUÇÃO DE COBERTURA DE QUADRA EMEB DOM DANIEL HOSTIN

CONTEÚDO DA PRANCHA
- PLANTA SPDA - ESC 1:100

15