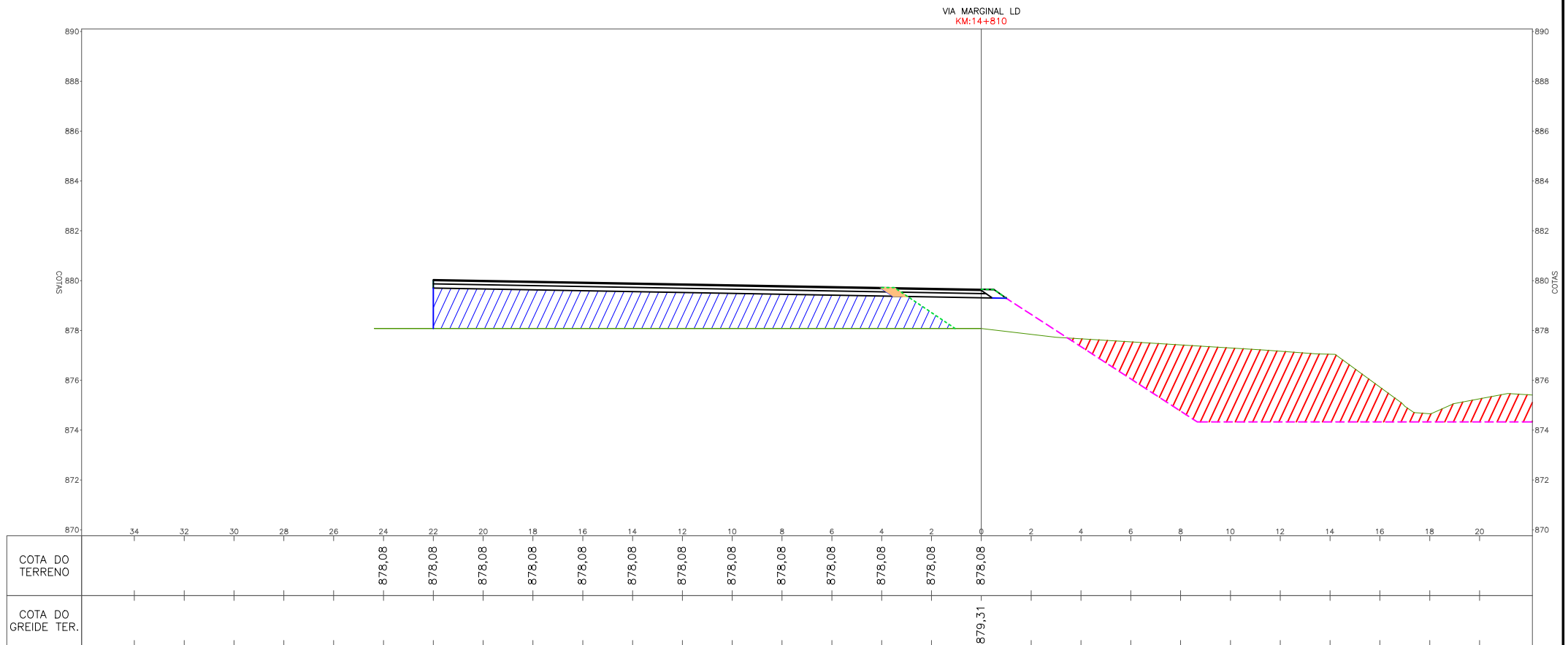


PROJETO DE TERRAPLENAGEM



LEGENDA

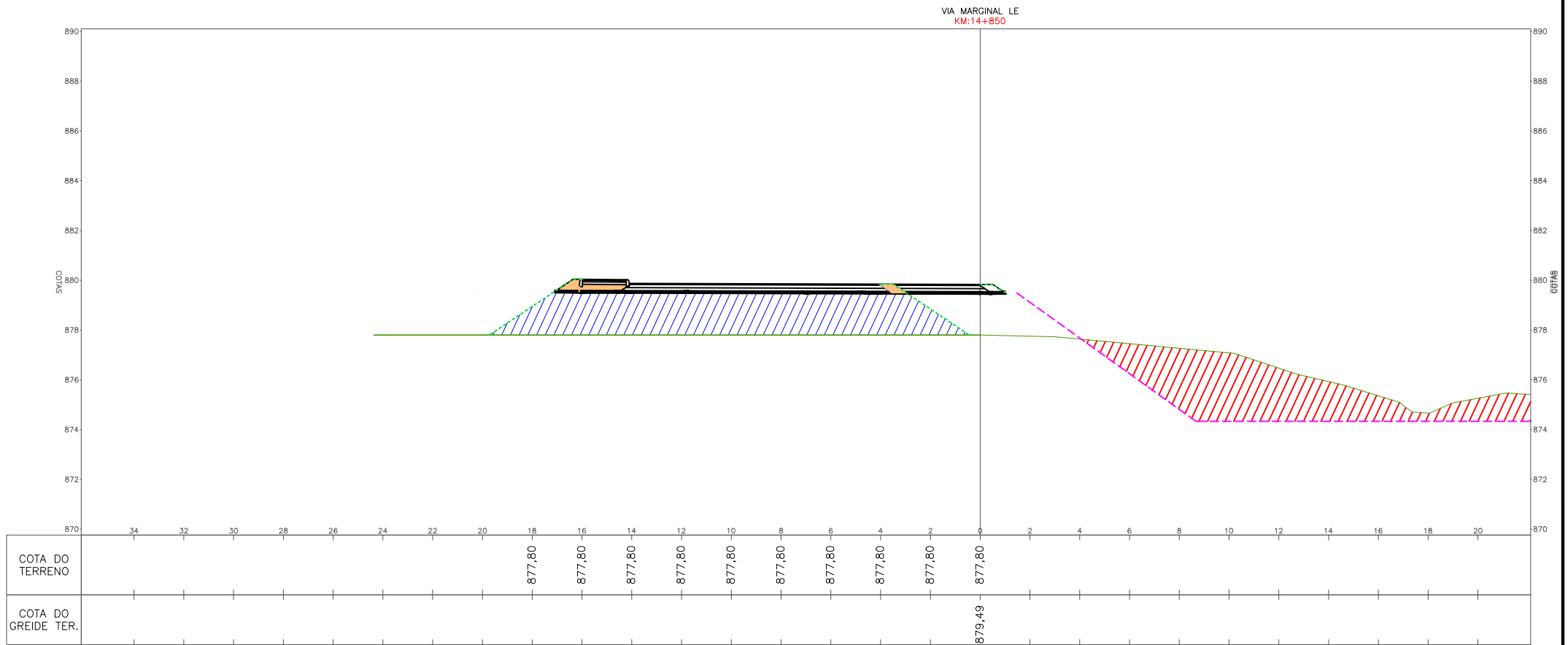
- TERRENO NATURAL
- GREIDE DE TERRAPLENAGEM
- CANTEIRO / CANAL PROJETADO
- ENLIVAMENTO
- HIDROSSEMEADURA
- ENROCAMENTO PARA LASTRO - GABIÃO
- ENROCAMENTO DE PEDRA ARRUMADA - OBRA DE CONTENÇÃO
- GABIÃO

- ATERRO COM CASCALHO / BICA CORRIDA / PEDRA DETONADA / PEDRA DE MÃO
- CORPO DE ATERRO / CAMADA FINAL COM MATERIAL 1ª CATEGORIA / ARGILA - CBR ≥ 10%
- ATERRO COM MATERIAL 1ª CATEGORIA - ALARGAMENTOS / PASSEIOS
- CORTE / REBAIXO DE MATERIAL 1ª CATEGORIA
- CORTE / REBAIXO DE MATERIAL 2ª CATEGORIA
- ENROCAMENTO MATERIAL PEDRA DE MÃO



CLIENTE				PREFEITURA MUNICIPAL DE LAGES			
REFERÊNCIA				PROJETO DE URBANIZAÇÃO DA AVENIDA PONTE GRANDE			
ENDEREÇO / OBRA				ETAPA 01 - VIA MARGINAL ESQUERDA BAIRRO PONTE GRANDE - LAGES/SC			
SEGMENTO				INÍCIO: INTERSEÇÃO COM A RUA CAFÉ FILHO (KM 14+810) TÉRMINO: INTERSEÇÃO COM A RUA MARECHAL OLÍMPIO CUNHA (KM 15+780)			
DATA	DESENHO	REVISÃO	PROJETO	TERRAPLENAGEM			
NOV_2025	EQUIPE TÉCNICA	EMISSÃO INICIAL					
ESCALA	FORMATO	ARQUIVO	PG-01-LAG-URB-PERFIL-LE				
1/180	A4						
OBSERVAÇÕES				HAVENDO DIVERGÊNCIA ENTRE COTA E ESCALA, PREVALECERÁ A COTA			

PROJETO DE TERRAPLENAGEM



LEGENDA

- TERRENO NATURAL
- GREIDE DE TERRAPLENAGEM
- CANTEIRO / CANAL PROJETADO
- ENLIVAMENTO
- HIDROSSEMEADURA
- ENROCAMENTO PARA LASTRO - GABIÃO
- ENROCAMENTO DE PEDRA ARRUMADA - OBRA DE CONTENÇÃO
- GABIÃO

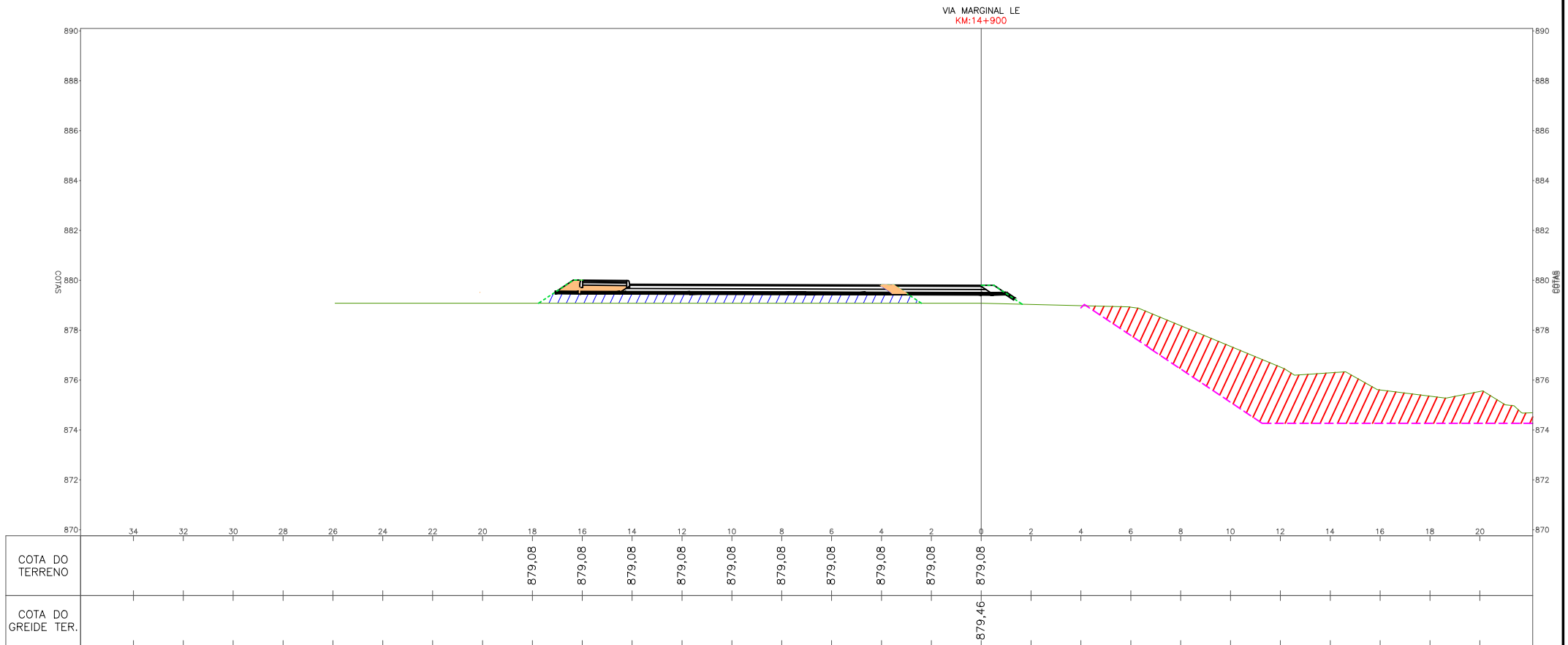
- ATERRO COM CASCALHO / BICA CORRIDA / PEDRA DETONADA / PEDRA DE MÃO
- CORPO DE ATERRO / CAMADA FINAL COM MATERIAL 1ª CATEGORIA / ARGILA - CBR ≥ 10%
- ATERRO COM MATERIAL 1ª CATEGORIA - ALARGAMENTOS / PASSEIOS
- CORTE / REBAIXO DE MATERIAL 1ª CATEGORIA
- CORTE / REBAIXO DE MATERIAL 2ª CATEGORIA
- ENROCAMENTO MATERIAL PEDRA DE MÃO



CLIENTE	PREFEITURA MUNICIPAL DE LAGES		
REFERÊNCIA	PROJETO DE URBANIZAÇÃO DA AVENIDA PONTE GRANDE		
ENDEREÇO / OBRA	ETAPA 01 - VIA MARGINAL ESQUERDA BAIRRO PONTE GRANDE - LAGES/SC		
SEGMENTO	INÍCIO: INTERSEÇÃO COM A RUA CAFÉ FILHO (KM 14+810) TÉRMINO: INTERSEÇÃO COM A RUA MARECHAL OLÍMPIO CUNHA (KM 15+780)		

DATA	DESENHO	REVISÃO	PROJETO
NOV_2025	EQUIPE TÉCNICA	EMISSÃO INICIAL	TERRAPLENAGEM
ESCALA	FORMATO	ARQUIVO	
1/180	A4	PG-01-LAG-URB-PERFIL-LE	
OBSERVAÇÕES	HAVENDO DIVERGÊNCIA ENTRE COTA E ESCALA, PREVALECERÁ A COTA		

PROJETO DE TERRAPLENAGEM



LEGENDA

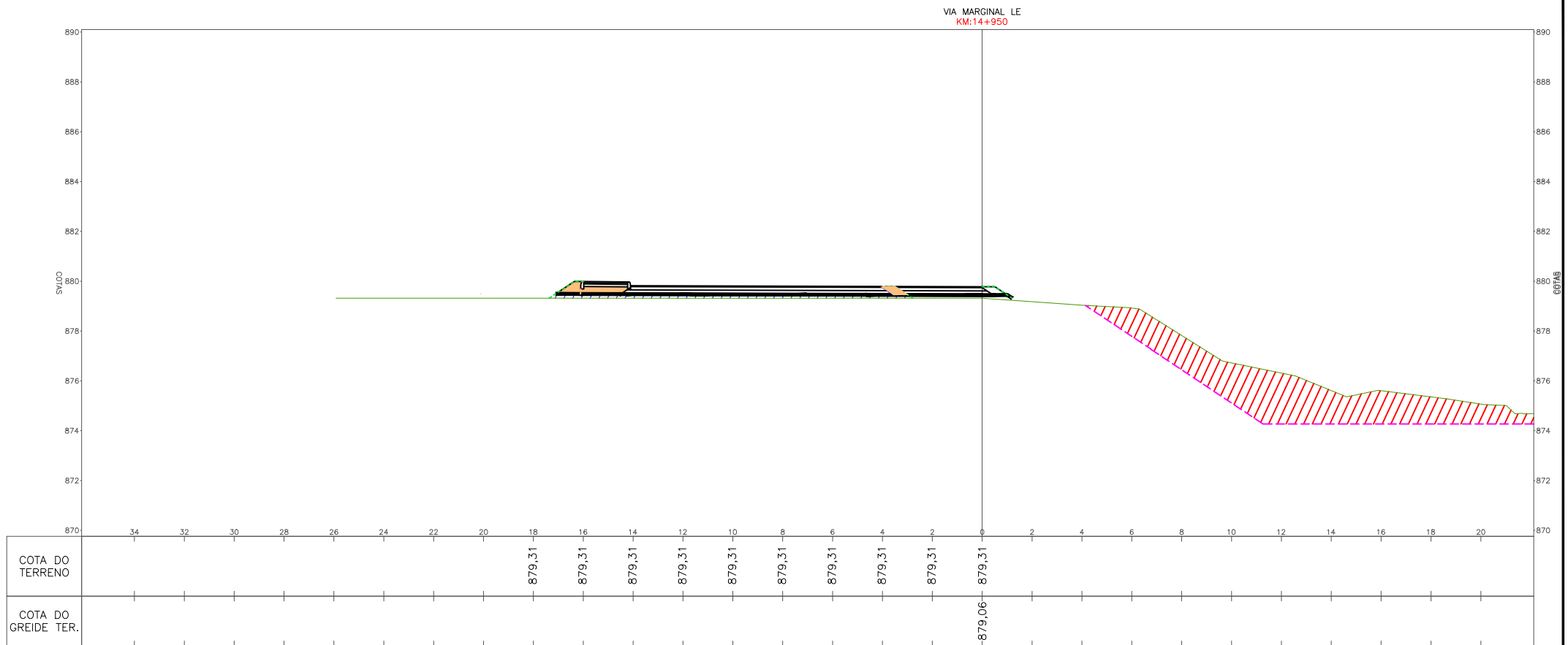
- TERRENO NATURAL
- GREIDE DE TERRAPLENAGEM
- CANTEIRO / CANAL PROJETADO
- ENLIVAMENTO
- HIDROSSEMEADURA
- ENROCAMENTO PARA LASTRO - GABIÃO
- ENROCAMENTO DE PEDRA ARRUMADA - OBRA DE CONTENÇÃO
- GABIÃO

- ATERRO COM CASCALHO / BICA CORRIDA / PEDRA DETONADA / PEDRA DE MÃO
- CORPO DE ATERRO / CAMADA FINAL COM MATERIAL 1ª CATEGORIA / ARGILA - CBR ≥ 10%
- ATERRO COM MATERIAL 1ª CATEGORIA - ALARGAMENTOS / PASSEIOS
- CORTE / REBAIXO DE MATERIAL 1ª CATEGORIA
- CORTE / REBAIXO DE MATERIAL 2ª CATEGORIA
- ENROCAMENTO MATERIAL PEDRA DE MÃO



CLIENTE				PREFEITURA MUNICIPAL DE LAGES	
REFERÊNCIA				PROJETO DE URBANIZAÇÃO DA AVENIDA PONTE GRANDE	
ENDEREÇO / OBRA				ETAPA 01 - VIA MARGINAL ESQUERDA	
				BAIRRO PONTE GRANDE - LAGES/SC	
SEGMENTO				INÍCIO: INTERSEÇÃO COM A RUA CAFÉ FILHO (KM 14+810)	
				TÉRMINO: INTERSEÇÃO COM A RUA MARECHAL OLÍMPIO CUNHA (KM 15+780)	
DATA	DESENHO	REVISÃO	PROJETO		
NOV_2025	EQUIPE TÉCNICA	EMISSÃO INICIAL	TERRAPLENAGEM		
ESCALA	FORMATO	ARQUIVO			
1/180	A4	PG-01-LAG-URB-PERFIL-LE			
OBSERVAÇÕES				HAVENDO DIVERGÊNCIA ENTRE COTA E ESCALA, PREVALECERÁ A COTA	

PROJETO DE TERRAPLENAGEM



LEGENDA

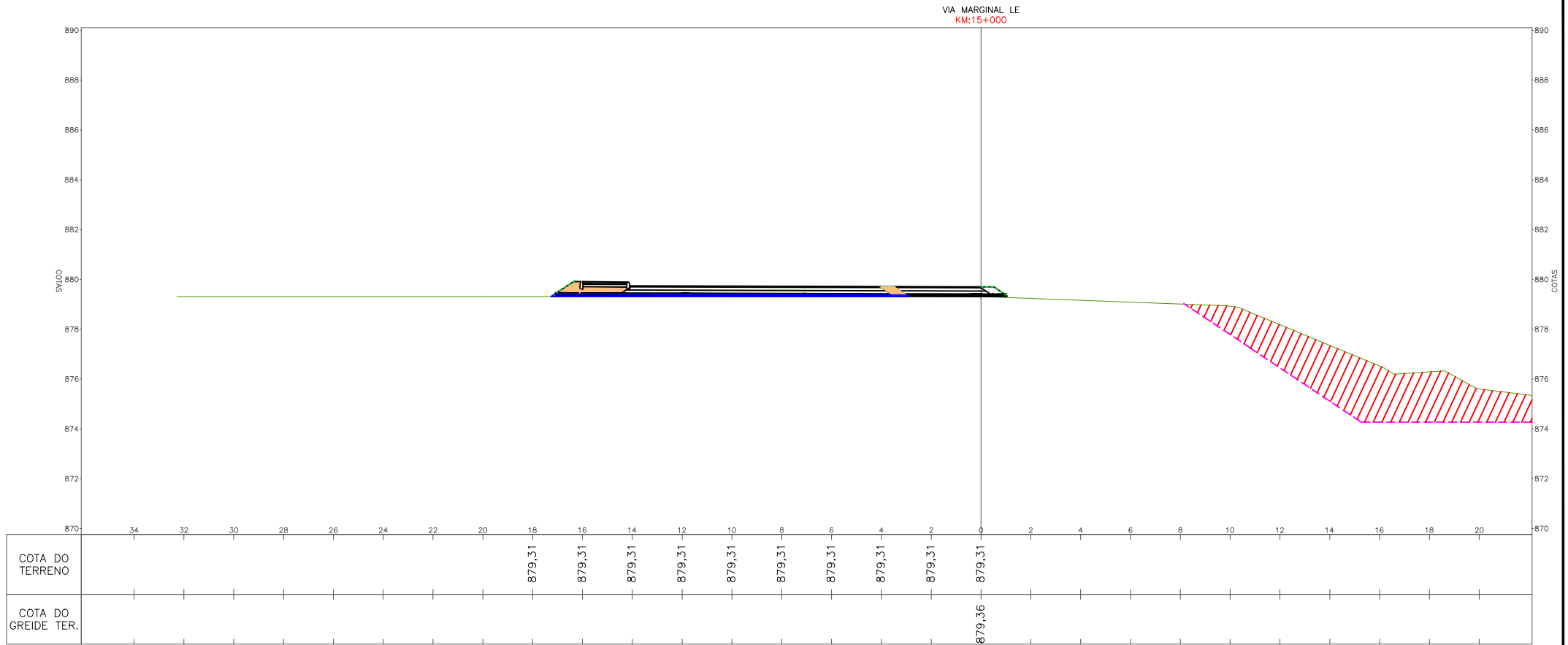
- TERRENO NATURAL
- GREIDE DE TERRAPLENAGEM
- CANTEIRO / CANAL PROJETADO
- ENLIVAMENTO
- HIDROSSEMEADURA
- ENROCAMENTO PARA LASTRO - GABIÃO
- ENROCAMENTO DE PEDRA ARRUMADA - OBRA DE CONTENÇÃO
- GABIÃO

- ATERRO COM CASCALHO / BICA CORRIDA / PEDRA DETONADA / PEDRA DE MÃO
- CORPO DE ATERRO / CAMADA FINAL COM MATERIAL 1ª CATEGORIA / ARGILA - CBR ≥ 10%
- ATERRO COM MATERIAL 1ª CATEGORIA - ALARGAMENTOS / PASSEIOS
- CORTE / REBAIXO DE MATERIAL 1ª CATEGORIA
- CORTE / REBAIXO DE MATERIAL 2ª CATEGORIA
- ENROCAMENTO MATERIAL PEDRA DE MÃO



CLIENTE				PREFEITURA MUNICIPAL DE LAGES	
REFERÊNCIA				PROJETO DE URBANIZAÇÃO DA AVENIDA PONTE GRANDE	
ENDEREÇO / OBRA				ETAPA 01 - VIA MARGINAL ESQUERDA	
				BAIRRO PONTE GRANDE - LAGES/SC	
SEGMENTO				INÍCIO: INTERSEÇÃO COM A RUA CAFÉ FILHO (KM 14+810)	
				TÉRMINO: INTERSEÇÃO COM A RUA MARECHAL OLÍMPIO CUNHA (KM 15+780)	
DATA	DESENHO	REVISÃO	PROJETO		
NOV_2025	EQUIPE TÉCNICA	EMISSÃO INICIAL	TERRAPLENAGEM		
ESCALA	FORMATO	ARQUIVO			
1/180	A4	PG-01-LAG-URB-PERFIL-LE			
OBSERVAÇÕES				HAVENDO DIVERGÊNCIA ENTRE COTA E ESCALA, PREVALECERÁ A COTA	

PROJETO DE TERRAPLENAGEM



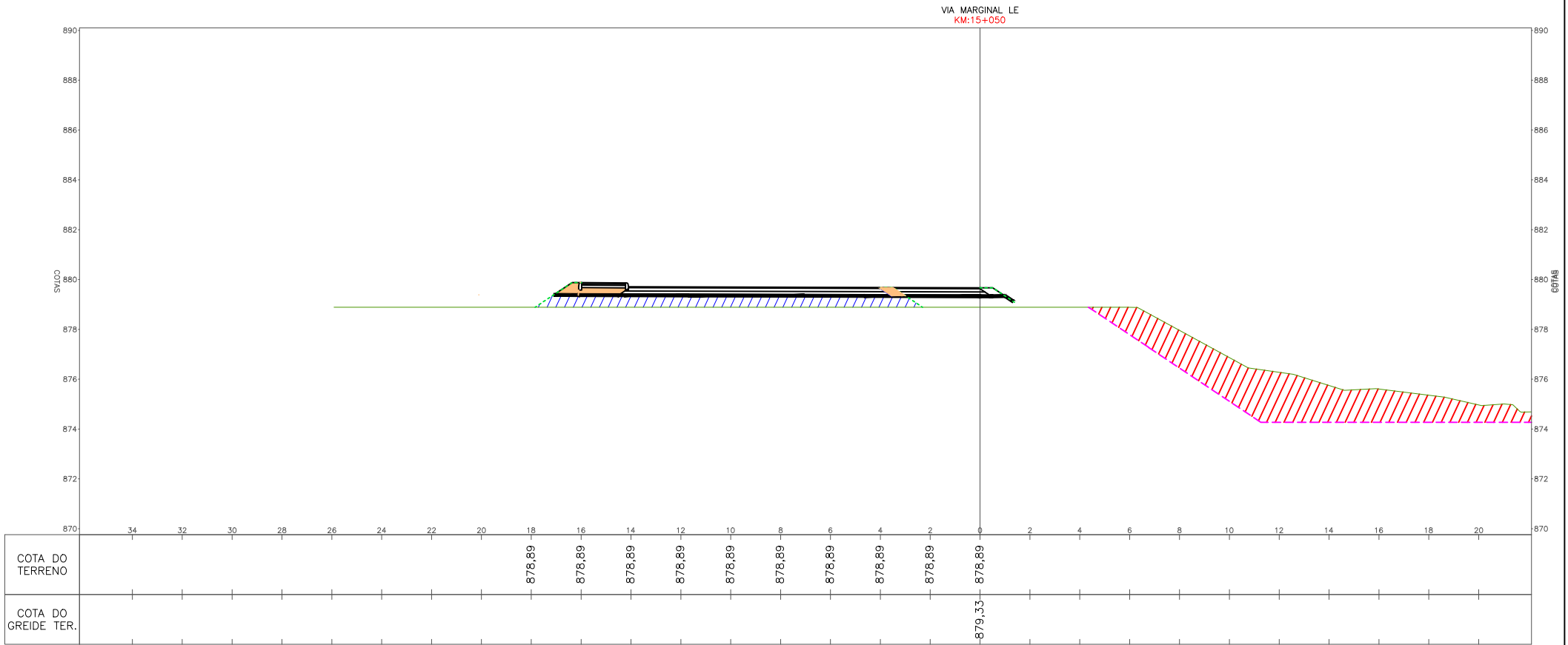
LEGENDA

- TERRENO NATURAL
- GREIDE DE TERRAPLENAGEM
- CANTEIRO / CANAL PROJETADO
- ENLIVAMENTO
- HIDROSSEMEADURA
- ENROCAMENTO PARA LASTRO - GABIÃO
- ENROCAMENTO DE PEDRA ARRUMADA - OBRA DE CONTENÇÃO
- GABIÃO
- ATERRO COM CASCALHO / BICA CORRIDA / PEDRA DETONADA / PEDRA DE MÃO
- CORPO DE ATERRO / CAMADA FINAL COM MATERIAL 1ª CATEGORIA / ARGILA - CBR ≥ 10%
- ATERRO COM MATERIAL 1ª CATEGORIA - ALARGAMENTOS / PASSEIOS
- CORTE / REBAIXO DE MATERIAL 1ª CATEGORIA
- CORTE / REBAIXO DE MATERIAL 2ª CATEGORIA
- ENROCAMENTO MATERIAL PEDRA DE MÃO



CLIENTE				PREFEITURA MUNICIPAL DE LAGES	
REFERÊNCIA				PROJETO DE URBANIZAÇÃO DA AVENIDA PONTE GRANDE	
ENDEREÇO / OBRA				ETAPA 01 - VIA MARGINAL ESQUERDA	
				BAIRRO PONTE GRANDE - LAGES/SC	
SEGMENTO				INÍCIO: INTERSEÇÃO COM A RUA CAFÉ FILHO (KM 14+810)	
				TÉRMINO: INTERSEÇÃO COM A RUA MARECHAL OLÍMPIO CUNHA (KM 15+780)	
DATA	DESENHO	REVISÃO	PROJETO		
NOV_2025	EQUIPE TÉCNICA	EMISSÃO INICIAL	TERRAPLENAGEM		
ESCALA	FORMATO	ARQUIVO			
1/180	A4	PG-01-LAG-URB-PERFIL-LE			
OBSERVAÇÕES				HAVENDO DIVERGÊNCIA ENTRE COTA E ESCALA, PREVALECERÁ A COTA	

PROJETO DE TERRAPLENAGEM

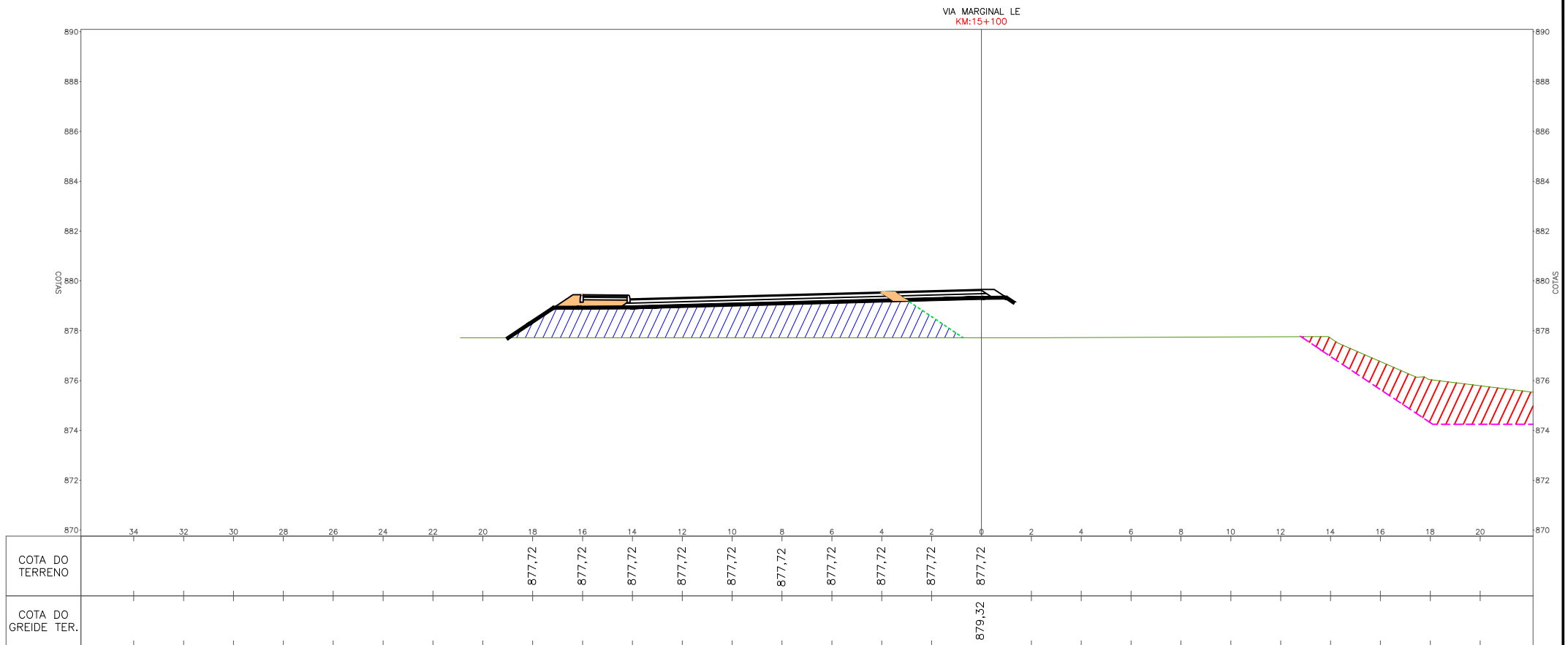


- LEGENDA
- TERRENO NATURAL
 - GREIDE DE TERRAPLENAGEM
 - CANTEIRO / CANAL PROJETADO
 - ENLEIVAMENTO
 - HIDROSSEMEADURA
 - ENROCAMENTO PARA LASTRO - GABIÃO
 - ENROCAMENTO DE PEDRA ARRUMADA - OBRA DE CONTENÇÃO
 - GABIÃO
 - ATERRO COM CASCALHO / BICA CORRIDA / PEDRA DETONADA / PEDRA DE MÃO
 - CORPO DE ATERRO / CAMADA FINAL COM MATERIAL 1ª CATEGORIA / ARGILA - CBR ≥ 10%
 - ATERRO COM MATERIAL 1ª CATEGORIA - ALARGAMENTOS / PASSEIOS
 - CORTE / REBAIXO DE MATERIAL 1ª CATEGORIA
 - CORTE / REBAIXO DE MATERIAL 3ª CATEGORIA
 - ENROCAMENTO MATERIAL PEDRA DE MÃO



CLIENTE				PREFEITURA MUNICIPAL DE LAGES	
REFERÊNCIA				PROJETO DE URBANIZAÇÃO DA AVENIDA PONTE GRANDE	
ENDEREÇO / OBRA				ETAPA 01 - VIA MARGINAL ESQUERDA	
				BAIRRO PONTE GRANDE - LAGES/SC	
SEGMENTO				INÍCIO: INTERSEÇÃO COM A RUA CAFÉ FILHO (KM 14+810)	
				TÉRMINO: INTERSEÇÃO COM A RUA MARECHAL OLÍMPIO CUNHA (KM 15+780)	
DATA	DESENHO	REVISÃO	PROJETO		
NOV_2025	EQUIPE TÉCNICA	EMISSÃO INICIAL	TERRAPLENAGEM		
ESCALA	FORMATO	ARQUIVO			
1/180	A4	PG-01-LAG-URB-PERFIL-LE			
OBSERVAÇÕES				HAVENDO DIVERGÊNCIA ENTRE COTA E ESCALA, PREVALECERÁ A COTA	

PROJETO DE TERRAPLENAGEM



LEGENDA

- TERRENO NATURAL
- GREIDE DE TERRAPLENAGEM
- CANTEIRO / CANAL PROJETADO
- ENLIVAMENTO
- HIDROSSEMEADURA
- ENROCAMENTO PARA LASTRO - GABIÃO
- ENROCAMENTO DE PEDRA ARRUMADA - OBRA DE CONTENÇÃO
- GABIÃO

- ATERRO COM CASCALHO / BICA CORRIDA / PEDRA DETONADA / PEDRA DE MÃO
- CORPO DE ATERRO / CAMADA FINAL COM MATERIAL 1ª CATEGORIA / ARGILA - CBR ≥ 10%
- ATERRO COM MATERIAL 1ª CATEGORIA - ALARGAMENTOS / PASSEIOS
- CORTE / REBAIXO DE MATERIAL 1ª CATEGORIA
- CORTE / REBAIXO DE MATERIAL 2ª CATEGORIA
- ENROCAMENTO MATERIAL PEDRA DE MÃO

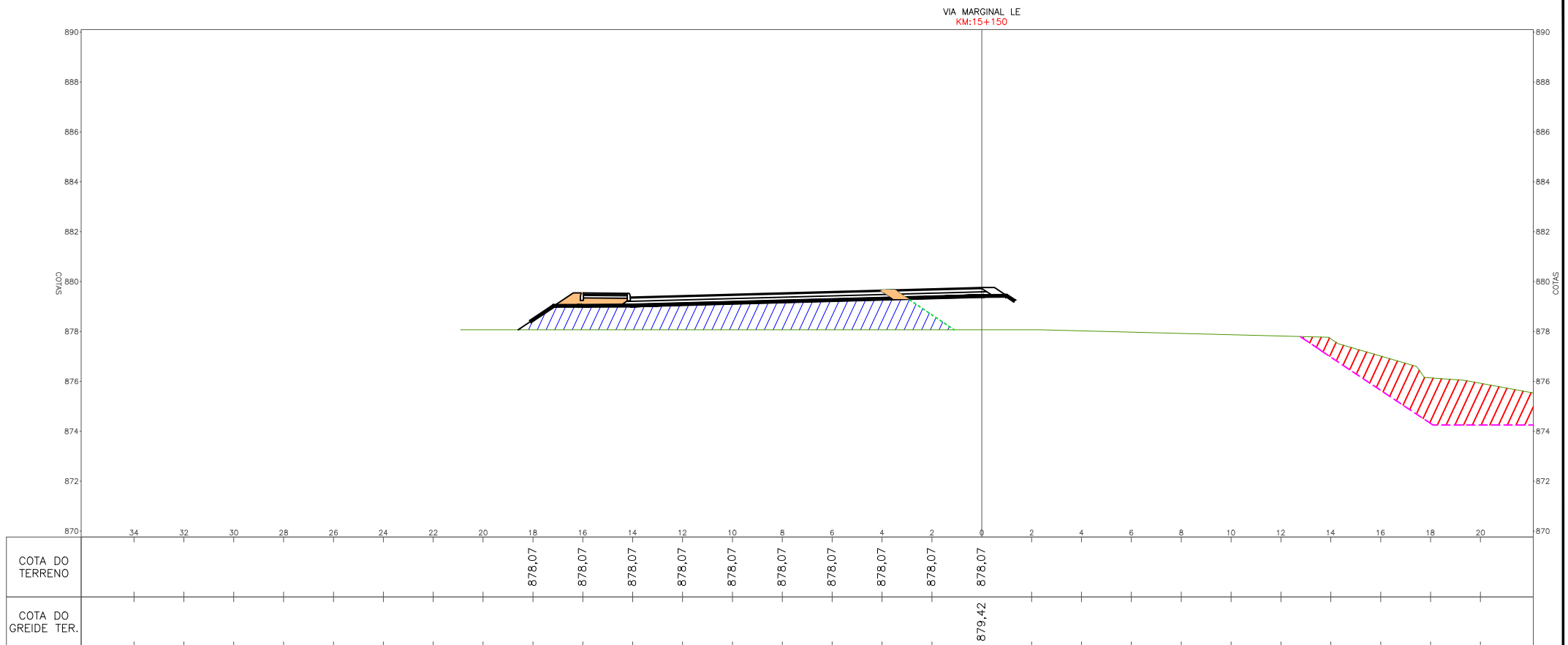


CLIENTE	PREFEITURA MUNICIPAL DE LAGES		
REFERÊNCIA	PROJETO DE URBANIZAÇÃO DA AVENIDA PONTE GRANDE		
ENDEREÇO / OBRA	ETAPA 01 - VIA MARGINAL ESQUERDA BAIRRO PONTE GRANDE - LAGES/SC		
SEGMENTO	INÍCIO: INTERSEÇÃO COM A RUA CAFÉ FILHO (KM 14+810) TÉRMINO: INTERSEÇÃO COM A RUA MARECHAL OLÍMPIO CUNHA (KM 15+780)		

DATA	DESENHO	REVISÃO	PROJETO
NOV_2025	EQUIPE TÉCNICA	EMISSÃO INICIAL	TERRAPLENAGEM
ESCALA	FORMATO	ARQUIVO	
1/180	A4	PG-01-LAG-URB-PERFIL-LE	

OBSERVAÇÕES: HAVENDO DIVERGÊNCIA ENTRE COTA E ESCALA, PREVALECERÁ A COTA

PROJETO DE TERRAPLENAGEM



LEGENDA

- TERRENO NATURAL
- GREIDE DE TERRAPLENAGEM
- CANTEIRO / CANAL PROJETADO
- ENLIVAMENTO
- HIDROSSEMEADURA
- ENROCAMENTO PARA LASTRO - GABIÃO
- ENROCAMENTO DE PEDRA ARRUMADA - OBRA DE CONTENÇÃO
- GABIÃO

- ATERRO COM CASCALHO / BICA CORRIDA / PEDRA DETONADA / PEDRA DE MÃO
- CORPO DE ATERRO / CAMADA FINAL COM MATERIAL 1ª CATEGORIA / ARGILA - CBR ≥ 10%
- ATERRO COM MATERIAL 1ª CATEGORIA - ALARGAMENTOS / PASSEIOS
- CORTE / REBAIXO DE MATERIAL 1ª CATEGORIA
- CORTE / REBAIXO DE MATERIAL 2ª CATEGORIA
- ENROCAMENTO MATERIAL PEDRA DE MÃO



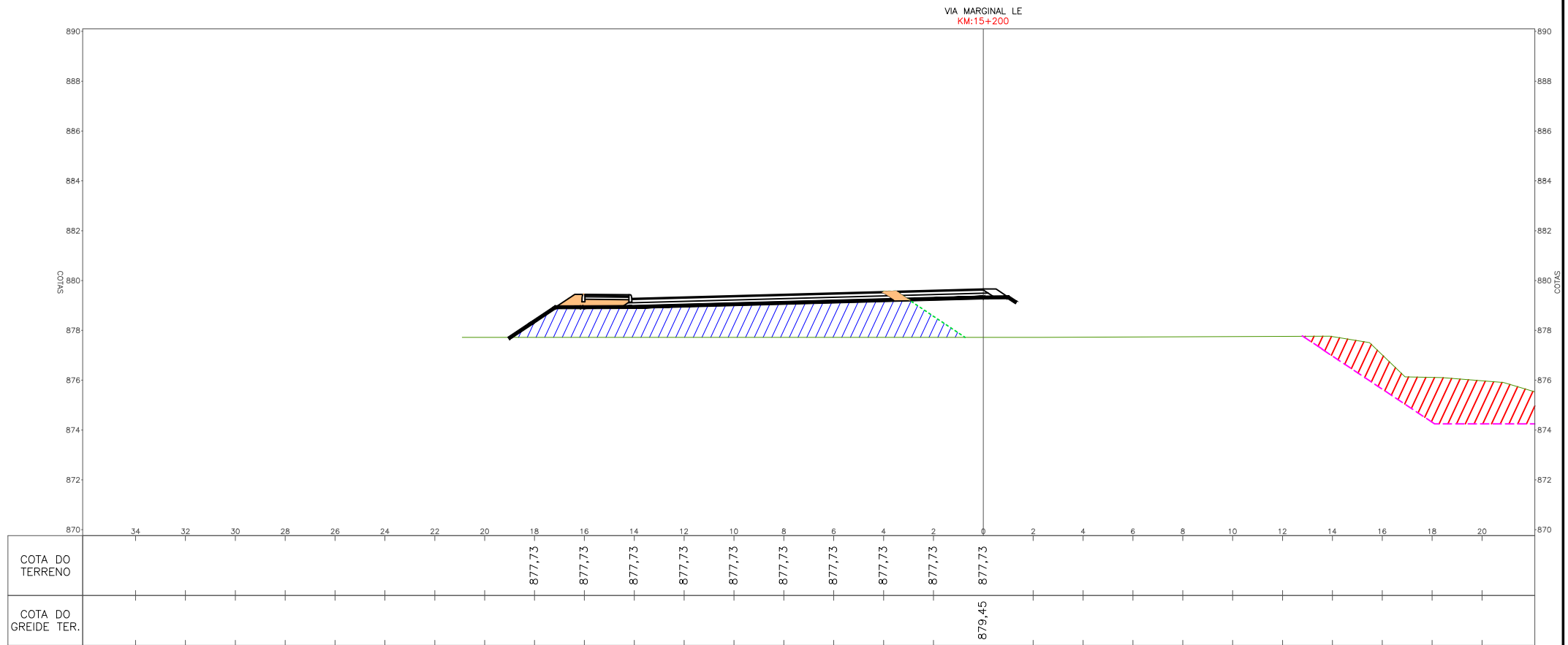
CLIENTE	PREFEITURA MUNICIPAL DE LAGES		
REFERÊNCIA	PROJETO DE URBANIZAÇÃO DA AVENIDA PONTE GRANDE		
ENDEREÇO / OBRA	ETAPA 01 - VIA MARGINAL ESQUERDA BAIRRO PONTE GRANDE - LAGES/SC		
SEGMENTO	INÍCIO: INTERSEÇÃO COM A RUA CAFÉ FILHO (KM 14+810) TÉRMINO: INTERSEÇÃO COM A RUA MARECHAL OLÍMPIO CUNHA (KM 15+780)		

DATA	DESENHO	REVISÃO	PROJETO
NOV_2025	EQUIPE TÉCNICA	EMISSÃO INICIAL	TERRAPLENAGEM

ESCALA	FORMATO	ARQUIVO
1/180	A4	PG-01-LAG-URB-PERFIL-LE

OBSERVAÇÕES: HAVENDO DIVERGÊNCIA ENTRE COTA E ESCALA, PREVALECERÁ A COTA

PROJETO DE TERRAPLENAGEM



LEGENDA

- TERRENO NATURAL
- GREIDE DE TERRAPLENAGEM
- CANTEIRO / CANAL PROJETADO
- ENLEIVAMENTO
- HIDROSSEMEADURA
- ENROCAMENTO PARA LASTRO - GABIÃO
- ENROCAMENTO DE PEDRA ARRUMADA - OBRA DE CONTENÇÃO
- GABIÃO

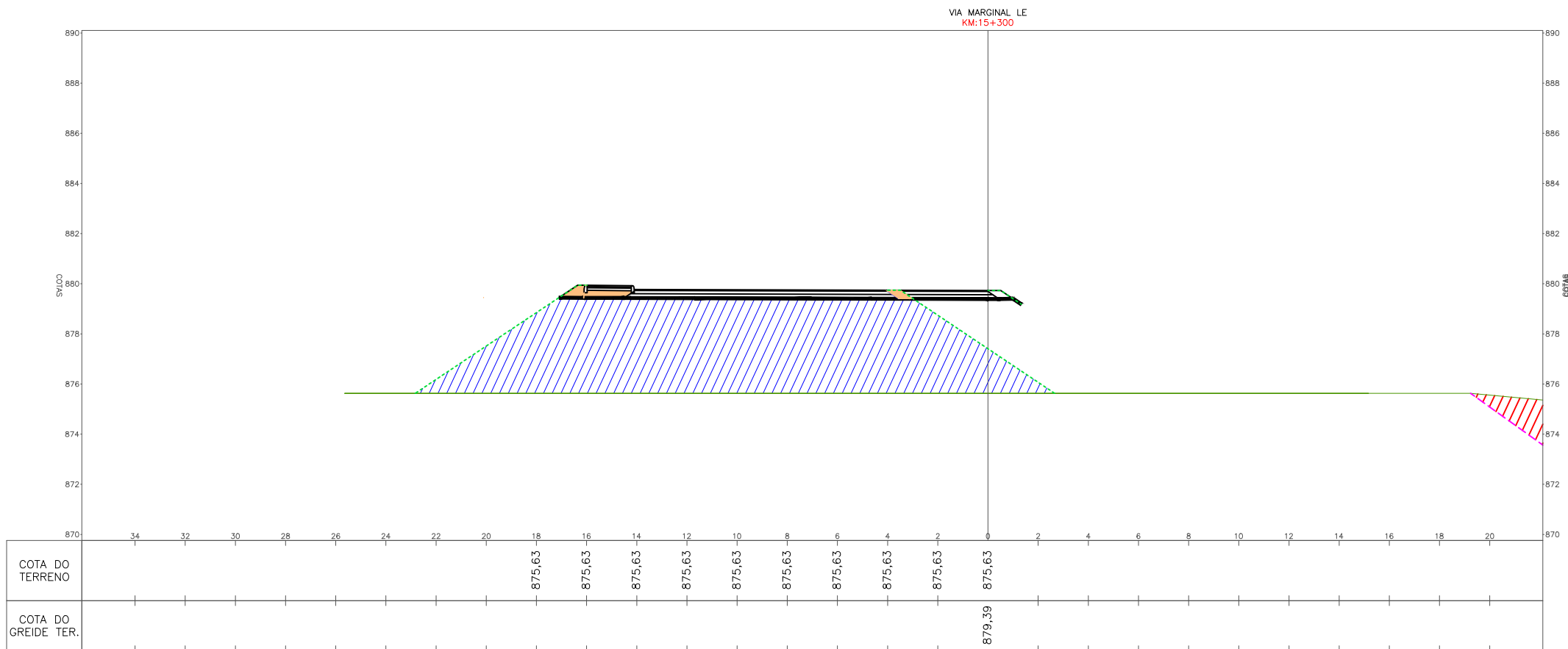
- ATERRO COM CASCALHO / BICA CORRIDA / PEDRA DETONADA / PEDRA DE MÃO
- CORPO DE ATERRO / CAMADA FINAL COM MATERIAL 1ª CATEGORIA / ARGILA - CBR ≥ 10%
- ATERRO COM MATERIAL 1ª CATEGORIA - ALARGAMENTOS / PASSEIOS
- CORTE / REBAIXO DE MATERIAL 1ª CATEGORIA
- CORTE / REBAIXO DE MATERIAL 2ª CATEGORIA
- ENROCAMENTO MATERIAL PEDRA DE MÃO



CLIENTE	PREFEITURA MUNICIPAL DE LAGES		
REFERÊNCIA	PROJETO DE URBANIZAÇÃO DA AVENIDA PONTE GRANDE		
ENDEREÇO / OBRA	ETAPA 01 - VIA MARGINAL ESQUERDA BAIRRO PONTE GRANDE - LAGES/SC		
SEGMENTO	INÍCIO: INTERSEÇÃO COM A RUA CAFÉ FILHO (KM 14+810) TÉRMINO: INTERSEÇÃO COM A RUA MARECHAL OLÍMPIO CUNHA (KM 15+780)		

DATA	NOV_2025	DESENHO	EQUIPE TÉCNICA	REVISÃO	EMISSÃO INICIAL	PROJETO	TERRAPLENAGEM	
ESCALA	1/180	FORMATO	A4	ARQUIVO	PG-01-LAG-URB-PERFIL-LE			
OBSERVAÇÕES	HAVENDO DIVERGÊNCIA ENTRE COTA E ESCALA, PREVALECERÁ A COTA							

PROJETO DE TERRAPLENAGEM



LEGENDA

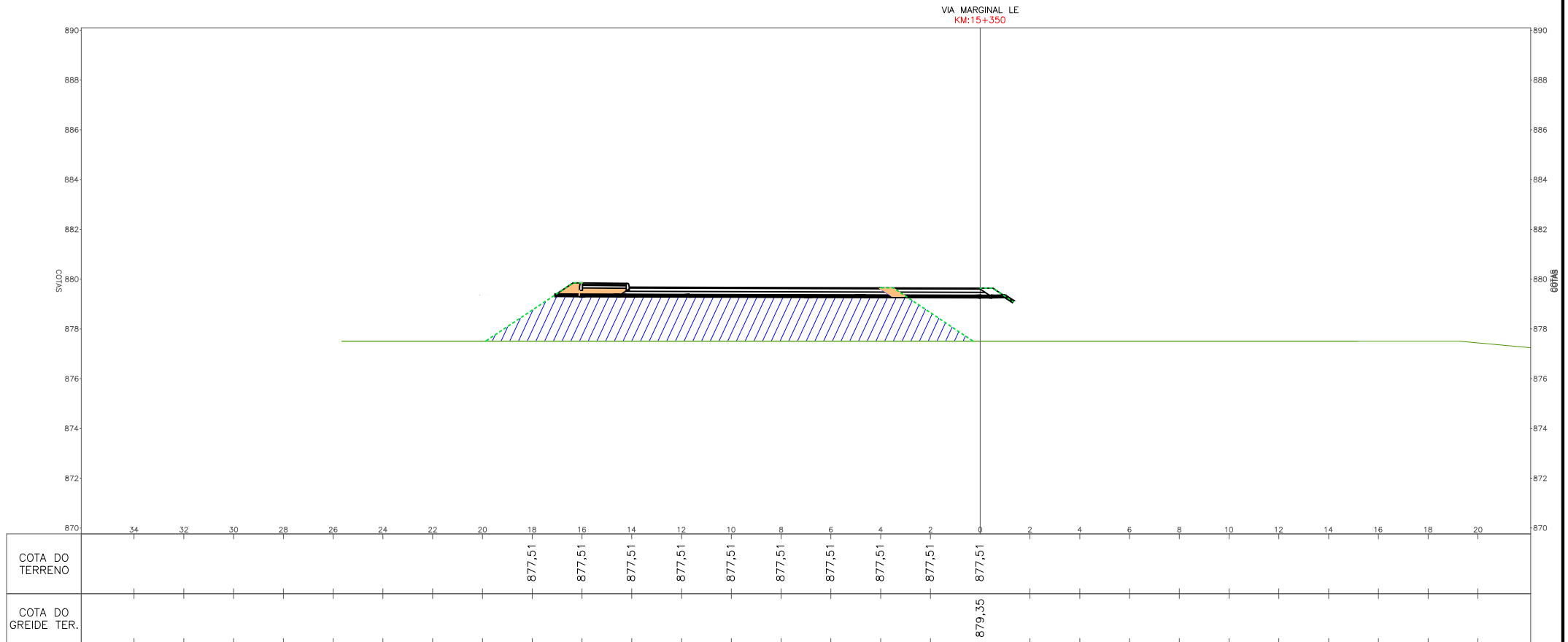
- TERRENO NATURAL
- GREIDE DE TERRAPLENAGEM
- CANTEIRO / CANAL PROJETADO
- ENLEIVAMENTO
- HIDROSSEMEADURA
- ENROCAMENTO PARA LASTRO - GABIÃO
- ENROCAMENTO DE PEDRA ARRUMADA - OBRA DE CONTENÇÃO
- GABIÃO

- ATERRO COM CASCALHO / BICA CORRIDA / PEDRA DETONADA / PEDRA DE MÃO
- CORPO DE ATERRO / CAMADA FINAL COM MATERIAL 1ª CATEGORIA / ARGILA - CBR ≥ 10%
- ATERRO COM MATERIAL 1ª CATEGORIA - ALARGAMENTOS / PASSEIOS
- CORTE / REBAIXO DE MATERIAL 1ª CATEGORIA
- CORTE / REBAIXO DE MATERIAL 2ª CATEGORIA
- ENROCAMENTO MATERIAL PEDRA DE MÃO



CLIENTE				PREFEITURA MUNICIPAL DE LAGES	
REFERÊNCIA				PROJETO DE URBANIZAÇÃO DA AVENIDA PONTE GRANDE	
ENDEREÇO / OBRA				ETAPA 01 - VIA MARGINAL ESQUERDA	
				BAIRRO PONTE GRANDE - LAGES/SC	
SEGMENTO				INÍCIO: INTERSEÇÃO COM A RUA CAFÉ FILHO (KM 14+810)	
				TÉRMINO: INTERSEÇÃO COM A RUA MARECHAL OLÍMPIO CUNHA (KM 15+780)	
DATA	DESENHO	REVISÃO	PROJETO		
NOV_2025	EQUIPE TÉCNICA	EMISSÃO INICIAL	TERRAPLENAGEM		
ESCALA	FORMATO	ARQUIVO			
1/180	A4	PG-01-LAG-URB-PERFIL-LE			
OBSERVAÇÕES				HAVENDO DIVERGÊNCIA ENTRE COTA E ESCALA, PREVALECERÁ A COTA	

PROJETO DE TERRAPLENAGEM



LEGENDA

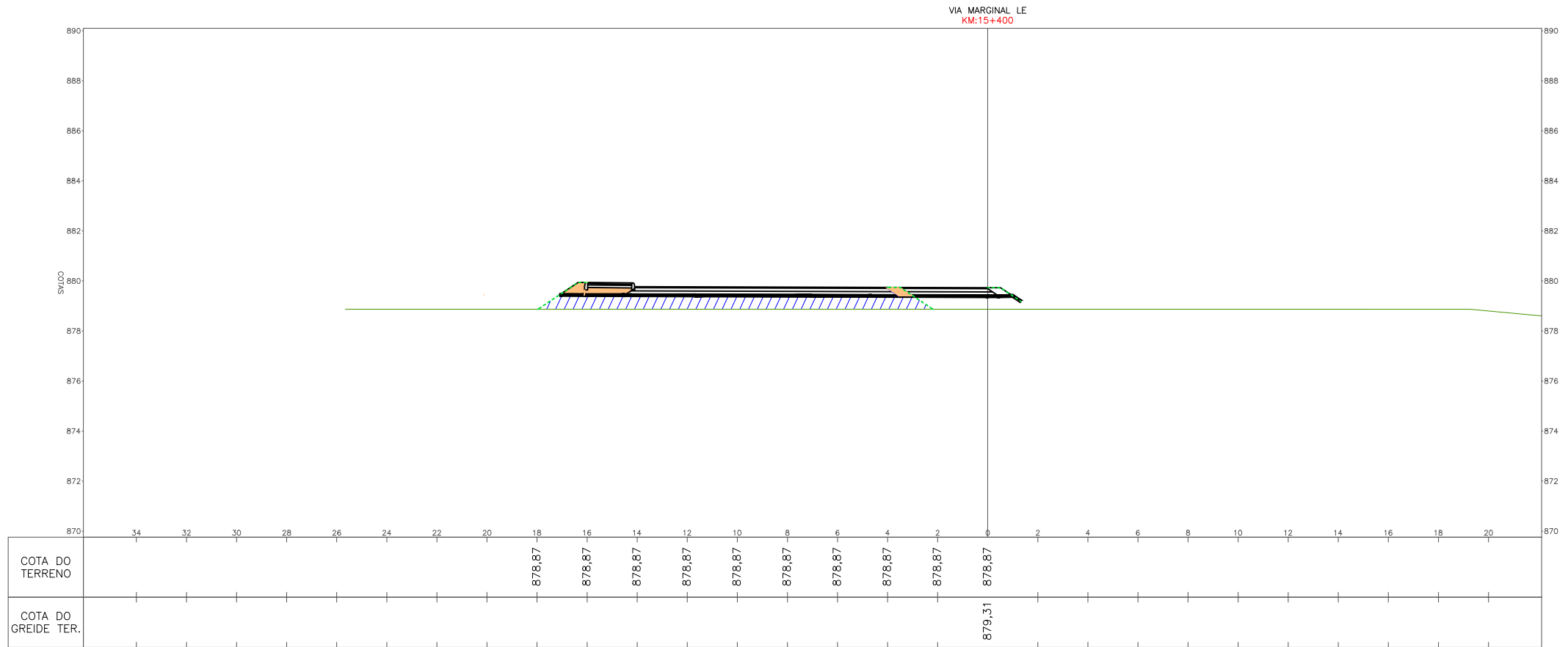
- TERRENO NATURAL
- GREIDE DE TERRAPLENAGEM
- CANTEIRO / CANAL PROJETADO
- ENLEIVAMENTO
- HIDROSSEMEADURA
- ENROCAMENTO PARA LASTRO - GABIÃO
- ENROCAMENTO DE PEDRA ARRUMADA - OBRA DE CONTENÇÃO
- GABIÃO

- ATERRO COM CASCALHO / BICA CORRIDA / PEDRA DETONADA / PEDRA DE MÃO
- CORPO DE ATERRO / CAMADA FINAL COM MATERIAL 1ª CATEGORIA / ARGILA - CBR ≥ 10%
- ATERRO COM MATERIAL 1ª CATEGORIA - ALARGAMENTOS / PASSEIOS
- CORTE / REBAIXO DE MATERIAL 1ª CATEGORIA
- CORTE / REBAIXO DE MATERIAL 2ª CATEGORIA
- ENROCAMENTO MATERIAL PEDRA DE MÃO



CLIENTE				PREFEITURA MUNICIPAL DE LAGES	
REFERÊNCIA				PROJETO DE URBANIZAÇÃO DA AVENIDA PONTE GRANDE	
ENDEREÇO / OBRA				ETAPA 01 - VIA MARGINAL ESQUERDA	
				BAIRRO PONTE GRANDE - LAGES/SC	
SEGMENTO				INÍCIO: INTERSEÇÃO COM A RUA CAFÉ FILHO (KM 14+810)	
				TÉRMINO: INTERSEÇÃO COM A RUA MARECHAL OLÍMPIO CUNHA (KM 15+780)	
DATA	DESENHO	REVISÃO	PROJETO		
NOV_2025	EQUIPE TÉCNICA	EMISSÃO INICIAL	TERRAPLENAGEM		
ESCALA	FORMATO	ARQUIVO			
1/180	A4	PG-01-LAG-URB-PERFIL-LE			
OBSERVAÇÕES				HAVENDO DIVERGÊNCIA ENTRE COTA E ESCALA, PREVALECE A COTA	

PROJETO DE TERRAPLENAGEM



LEGENDA

- TERRENO NATURAL
- GREIDE DE TERRAPLENAGEM
- CANTEIRO / CANAL PROJETADO
- ENLEIVAMENTO
- HIDROSSEMEADURA
- ENROCAMENTO PARA LASTRO - GABIÃO
- ENROCAMENTO DE PEDRA ARRUMADA - OBRA DE CONTENÇÃO
- GABIÃO

- ATERRO COM CASCALHO / BICA CORRIDA / PEDRA DETONADA / PEDRA DE MÃO
- CORPO DE ATERRO / CAMADA FINAL COM MATERIAL 1ª CATEGORIA / ARGILA - CBR ≥ 10%
- ATERRO COM MATERIAL 1ª CATEGORIA - ALARGAMENTOS / PASSEIOS
- CORTE / REBAIXO DE MATERIAL 1ª CATEGORIA
- CORTE / REBAIXO DE MATERIAL 2ª CATEGORIA
- ENROCAMENTO MATERIAL PEDRA DE MÃO



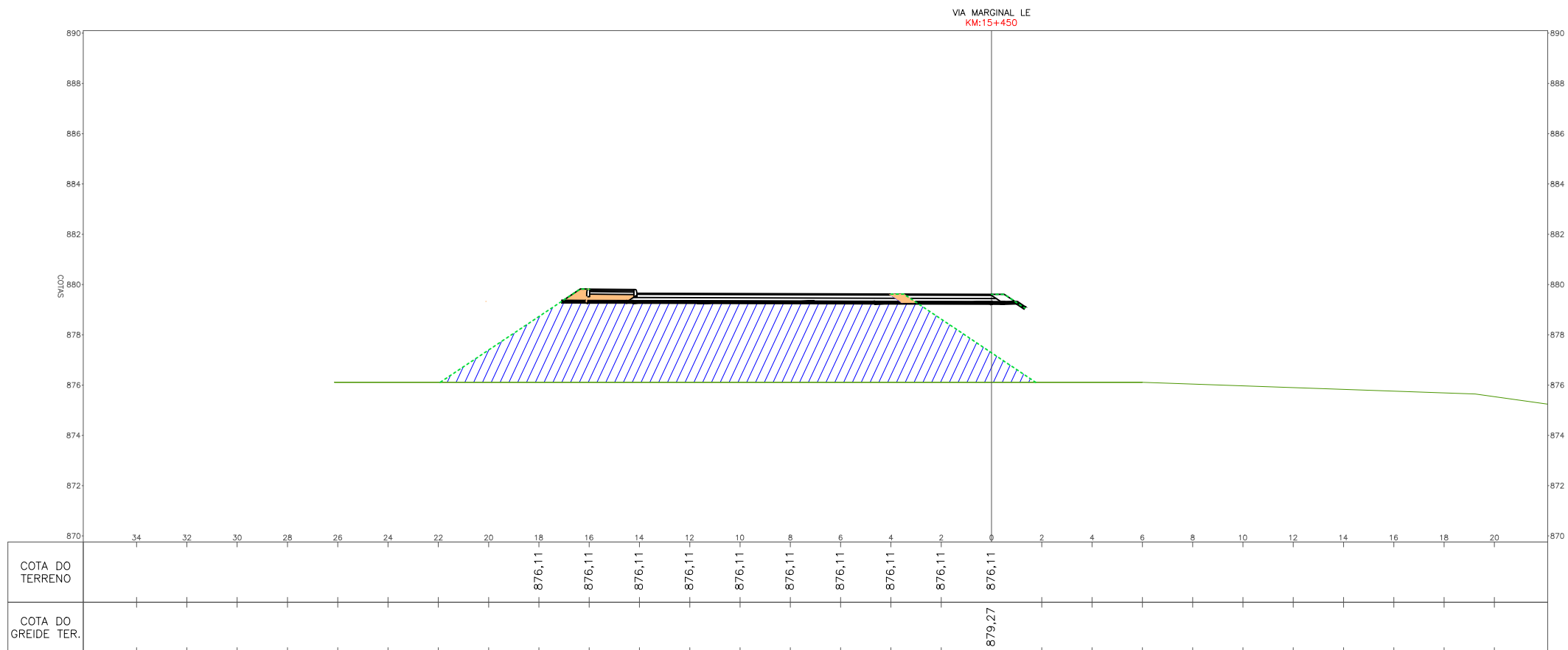
CLIENTE	PREFEITURA MUNICIPAL DE LAGES		
REFERÊNCIA	PROJETO DE URBANIZAÇÃO DA AVENIDA PONTE GRANDE		
ENDEREÇO / OBRA	ETAPA 01 - VIA MARGINAL ESQUERDA BAIRRO PONTE GRANDE - LAGES/SC		
SEGMENTO	INÍCIO: INTERSEÇÃO COM A RUA CAFÉ FILHO (KM 14+810) TÉRMINO: INTERSEÇÃO COM A RUA MARECHAL OLÍMPIO CUNHA (KM 15+780)		

DATA	DESENHO	REVISÃO	PROJETO
NOV_2025	EQUIPE TÉCNICA	EMISSÃO INICIAL	TERRAPLENAGEM

ESCALA	FORMATO	ARQUIVO
1/180	A4	PG-01-LAG-URB-PERFIL-LE

OBSERVAÇÕES: HAVENDO DIVERGÊNCIA ENTRE COTA E ESCALA, PREVALECERÁ A COTA

PROJETO DE TERRAPLENAGEM



LEGENDA

- TERRENO NATURAL
- GREIDE DE TERRAPLENAGEM
- CANTEIRO / CANAL PROJETADO
- ENLEIVAMENTO
- HIDROSSEMEADURA
- ENROCAMENTO PARA LASTRO - GABIÃO
- ENROCAMENTO DE PEDRA ARRUMADA - OBRA DE CONTENÇÃO
- GABIÃO

- ATERRO COM CASCALHO / BICA CORRIDA / PEDRA DETONADA / PEDRA DE MÃO
- CORPO DE ATERRO / CAMADA FINAL COM MATERIAL 1ª CATEGORIA / ARGILA - CBR ≥ 10%
- ATERRO COM MATERIAL 1ª CATEGORIA - ALARGAMENTOS / PASSEIOS
- CORTE / REBAIXO DE MATERIAL 1ª CATEGORIA
- CORTE / REBAIXO DE MATERIAL 2ª CATEGORIA
- ENROCAMENTO MATERIAL PEDRA DE MÃO



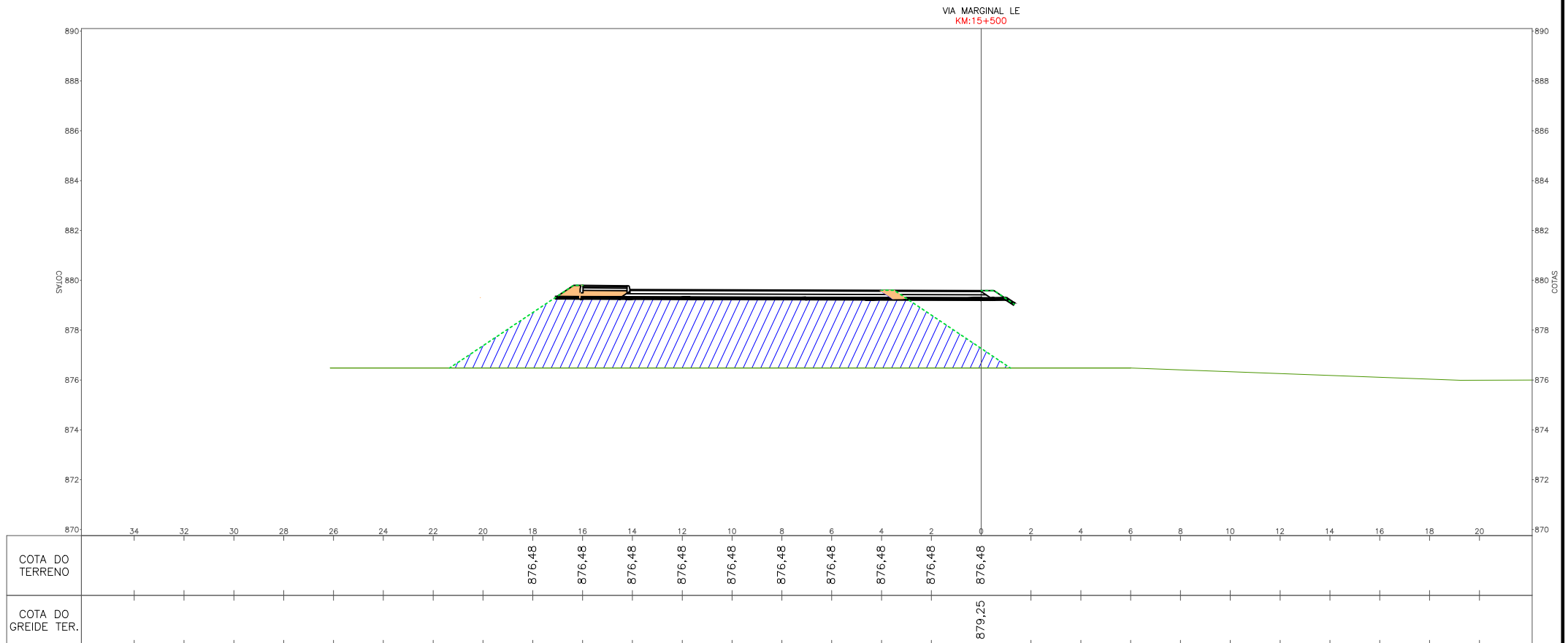
CLIENTE	PREFEITURA MUNICIPAL DE LAGES		
REFERÊNCIA	PROJETO DE URBANIZAÇÃO DA AVENIDA PONTE GRANDE		
ENDEREÇO / OBRA	ETAPA 01 - VIA MARGINAL ESQUERDA BAIRRO PONTE GRANDE - LAGES/SC		
SEGMENTO	INÍCIO: INTERSEÇÃO COM A RUA CAFÉ FILHO (KM 14+810) TÉRMINO: INTERSEÇÃO COM A RUA MARECHAL OLÍMPIO CUNHA (KM 15+780)		

DATA	DESENHO	REVISÃO	PROJETO
NOV_2025	EQUIPE TÉCNICA	EMISSÃO INICIAL	TERRAPLENAGEM

ESCALA	FORMATO	ARQUIVO
1/180	A4	PG-01-LAG-URB-PERFIL-LE

OBSERVAÇÕES: HAVENDO DIVERGÊNCIA ENTRE COTA E ESCALA, PREVALECERÁ A COTA

PROJETO DE TERRAPLENAGEM



LEGENDA

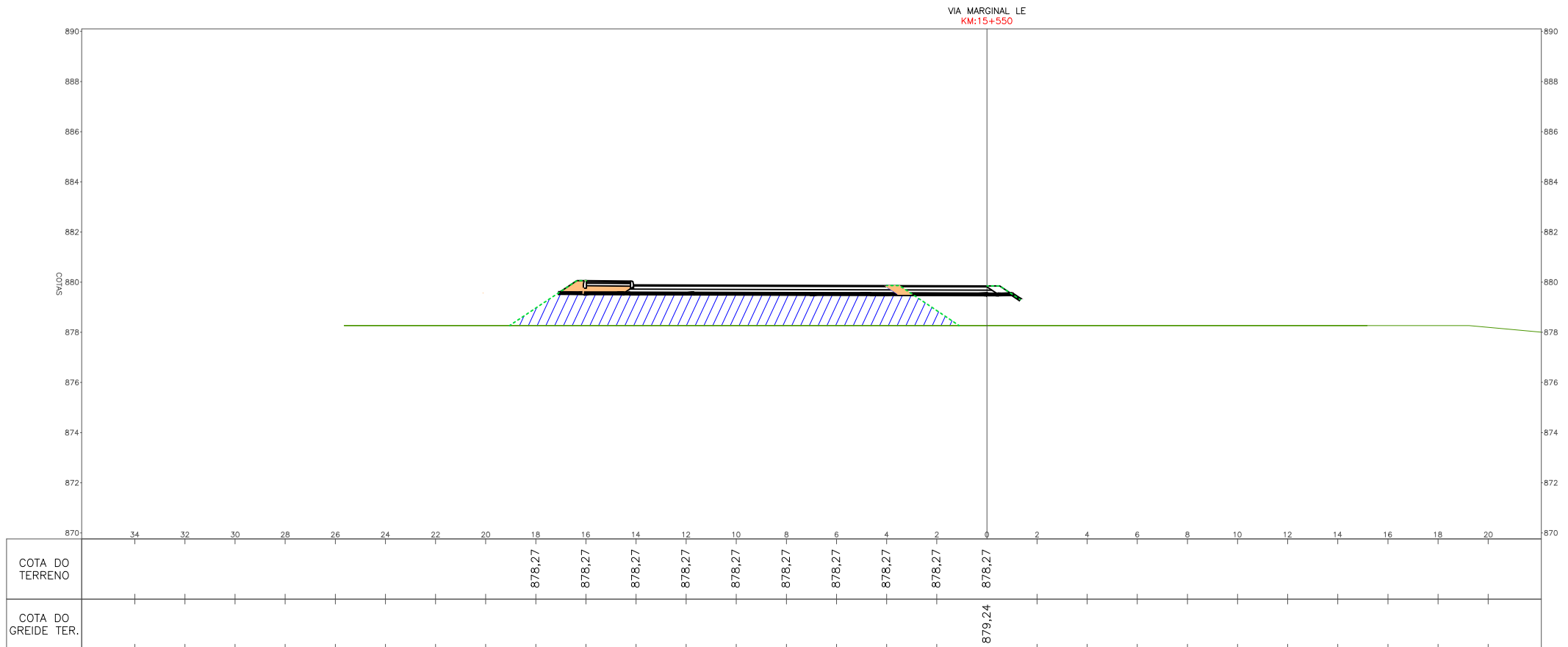
- TERRENO NATURAL
- GREIDE DE TERRAPLENAGEM
- CANTEIRO / CANAL PROJETADO
- ENLIVAMENTO
- HIDROSSEMEADURA
- ENROCAMENTO PARA LASTRO - GABIÃO
- ENROCAMENTO DE PEDRA ARRUMADA - OBRA DE CONTENÇÃO
- GABIÃO

- ATERRO COM CASCALHO / BICA CORRIDA / PEDRA DETONADA / PEDRA DE MÃO
- CORPO DE ATERRO / CAMADA FINAL COM MATERIAL 1ª CATEGORIA / ARGILA - CBR ≥ 10%
- ATERRO COM MATERIAL 1ª CATEGORIA - ALARGAMENTOS / PASSEIOS
- CORTE / REBAIXO DE MATERIAL 1ª CATEGORIA
- CORTE / REBAIXO DE MATERIAL 2ª CATEGORIA
- ENROCAMENTO MATERIAL PEDRA DE MÃO



CLIENTE				PREFEITURA MUNICIPAL DE LAGES			
REFERÊNCIA				PROJETO DE URBANIZAÇÃO DA AVENIDA PONTE GRANDE			
ENDEREÇO / OBRA				ETAPA 01 - VIA MARGINAL ESQUERDA BAIRRO PONTE GRANDE - LAGES/SC			
SEGMENTO				INÍCIO: INTERSEÇÃO COM A RUA CAFÉ FILHO (KM 14+810) TÉRMINO: INTERSEÇÃO COM A RUA MARECHAL OLÍMPIO CUNHA (KM 15+780)			
DATA	DESENHO	REVISÃO	PROJETO				
NOV_2025	EQUIPE TÉCNICA	EMISSÃO INICIAL	TERRAPLENAGEM				
ESCALA	FORMATO	ARQUIVO					
1/180	A4	PG-01-LAG-URB-PERFIL-LE					
OBSERVAÇÕES				HAVENDO DIVERGÊNCIA ENTRE COTA E ESCALA, PREVALECERÁ A COTA			

PROJETO DE TERRAPLENAGEM



LEGENDA

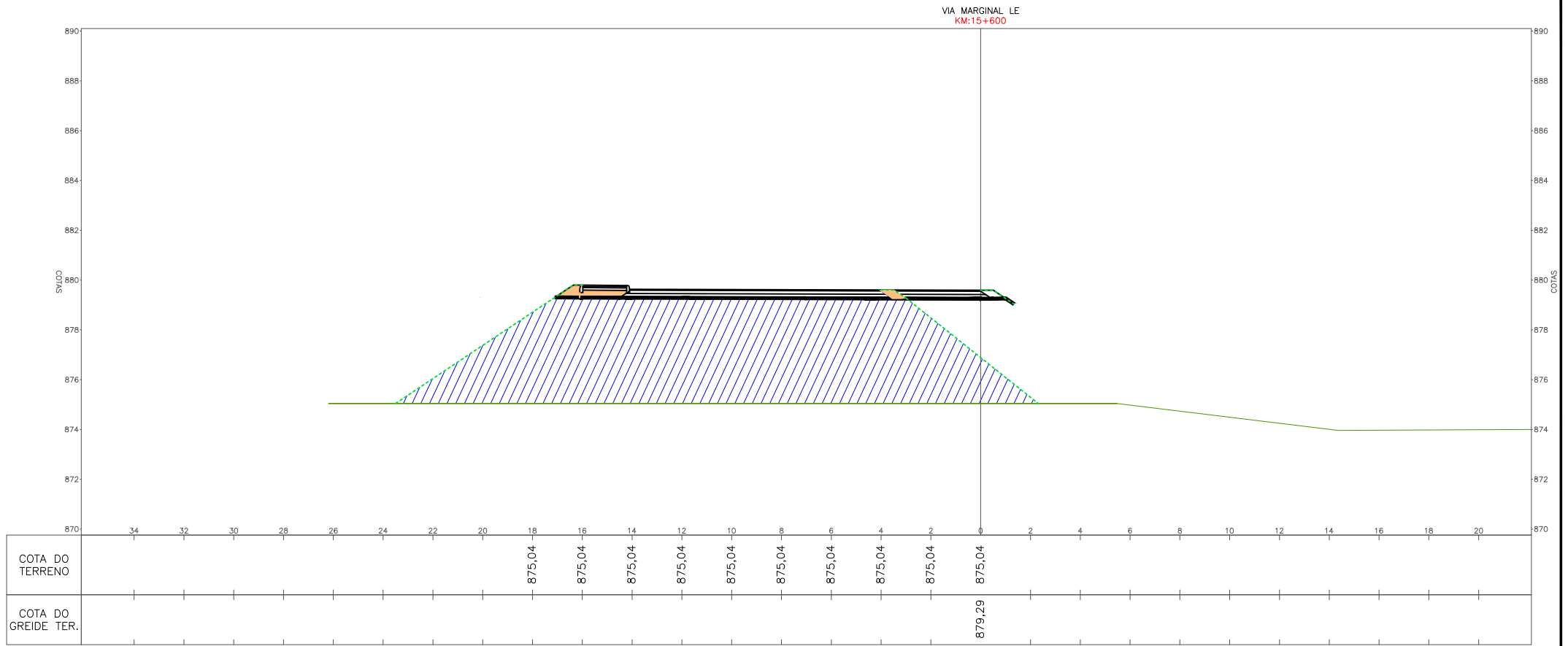
- TERRENO NATURAL
- GREIDE DE TERRAPLENAGEM
- CANTEIRO / CANAL PROJETADO
- ENLIVAMENTO
- HIDROSSEMEADURA
- ENROCAMENTO PARA LASTRO - GABIÃO
- ENROCAMENTO DE PEDRA ARRUMADA - OBRA DE CONTENÇÃO
- GABIÃO

- ATERRO COM CASCALHO / BICA CORRIDA / PEDRA DETONADA / PEDRA DE MÃO
- CORPO DE ATERRO / CAMADA FINAL COM MATERIAL 1ª CATEGORIA / ARGILA - CBR ≥ 10%
- ATERRO COM MATERIAL 1ª CATEGORIA - ALARGAMENTOS / PASSEIOS
- CORTE / REBAIXO DE MATERIAL 1ª CATEGORIA
- CORTE / REBAIXO DE MATERIAL 2ª CATEGORIA
- ENROCAMENTO MATERIAL PEDRA DE MÃO



CLIENTE				PREFEITURA MUNICIPAL DE LAGES	
REFERÊNCIA				PROJETO DE URBANIZAÇÃO DA AVENIDA PONTE GRANDE	
ENDEREÇO / OBRA				ETAPA 01 - VIA MARGINAL ESQUERDA BAIRRO PONTE GRANDE - LAGES/SC	
SEGMENTO				INÍCIO: INTERSEÇÃO COM A RUA CAFÉ FILHO (KM 14+810) TÉRMINO: INTERSEÇÃO COM A RUA MARECHAL OLÍMPIO CUNHA (KM 15+780)	
DATA	DESENHO	REVISÃO	PROJETO		
NOV_2025	EQUIPE TÉCNICA	EMISSÃO INICIAL	TERRAPLENAGEM		
ESCALA	FORMATO	ARQUIVO	PG-01-LAG-URB-PERFIL-LE		
1/180	A4				
OBSERVAÇÕES				HAVENDO DIVERGÊNCIA ENTRE COTA E ESCALA, PREVALECERÁ A COTA	

PROJETO DE TERRAPLENAGEM

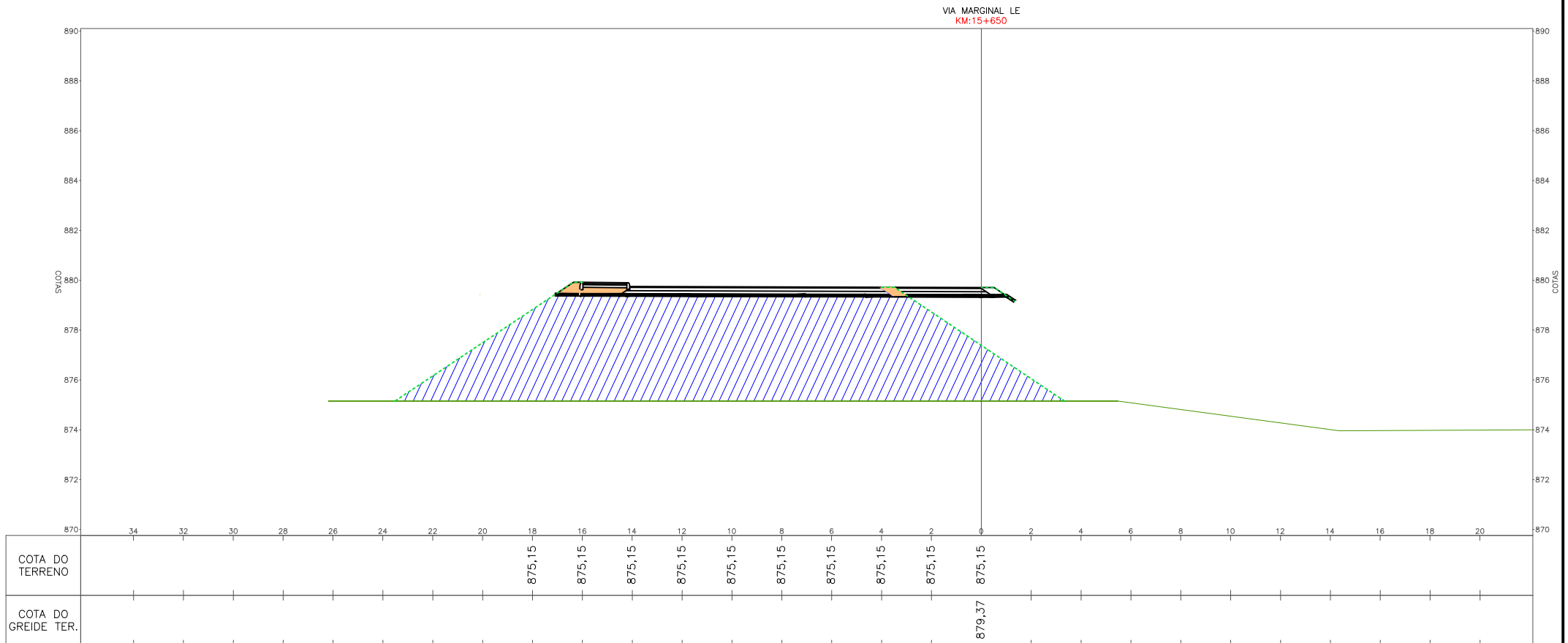


- LEGENDA**
- TERRENO NATURAL
 - GREIDE DE TERRAPLENAGEM
 - CANTEIRO / CANAL PROJETADO
 - ENLIVAMENTO
 - HIDROSSEMEADURA
 - ENROCAMENTO PARA LASTRO - GABIÃO
 - ENROCAMENTO DE PEDRA ARRUMADA - OBRA DE CONTENÇÃO
 - GABIÃO

- ATERRO COM CASCALHO / BICA CORRIDA / PEDRA DETONADA / PEDRA DE MÃO
- CORPO DE ATERRO / CAMADA FINAL COM MATERIAL 1ª CATEGORIA / ARGILA - CBR ≥ 10%
- ATERRO COM MATERIAL 1ª CATEGORIA - ALARGAMENTOS / PASSEIOS
- CORTE / REBAIXO DE MATERIAL 1ª CATEGORIA
- CORTE / REBAIXO DE MATERIAL 2ª CATEGORIA
- ENROCAMENTO MATERIAL PEDRA DE MÃO

		CLIENTE		PREFEITURA MUNICIPAL DE LAGES	
		REFERÊNCIA		PROJETO DE URBANIZAÇÃO DA AVENIDA PONTE GRANDE	
ENDEREÇO / OBRA		ETAPA 01 - VIA MARGINAL ESQUERDA BAIRRO PONTE GRANDE - LAGES/SC			
SEGMENTO		INÍCIO: INTERSEÇÃO COM A RUA CAFÉ FILHO (KM 14+810) TÉRMINO: INTERSEÇÃO COM A RUA MARECHAL OLÍMPIO CUNHA (KM 15+780)			
DATA	DESENHO	REVISÃO	PROJETO		
NOV_2025	EQUIPE TÉCNICA	EMISSÃO INICIAL	TERRAPLENAGEM		
ESCALA	FORMATO	ARQUIVO	PG-01-LAG-URB-PERFIL-LE		
1/180	A4				
OBSERVAÇÕES		HAVENDO DIVERGÊNCIA ENTRE COTA E ESCALA, PREVALECE A COTA			

PROJETO DE TERRAPLENAGEM



LEGENDA

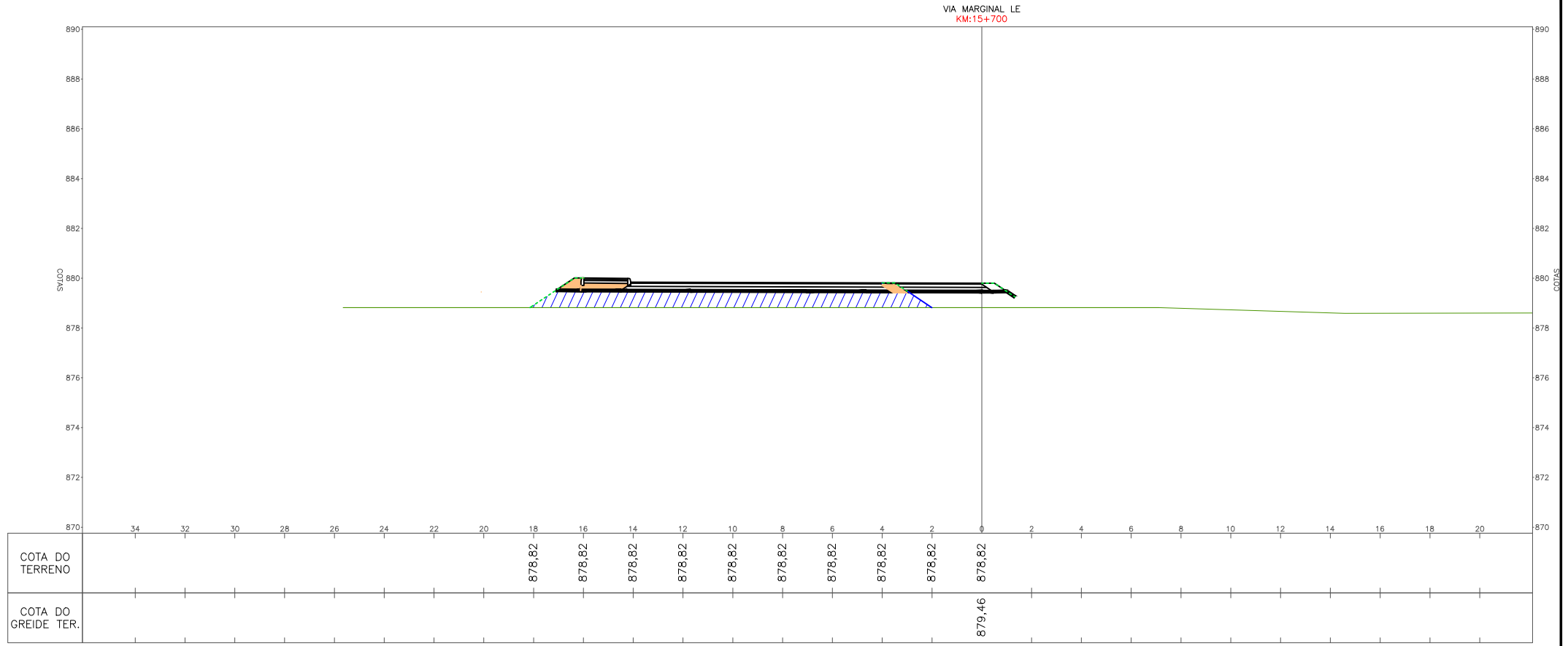
- TERRENO NATURAL
- GREIDE DE TERRAPLENAGEM
- CANTEIRO / CANAL PROJETADO
- ENLIVAMENTO
- HIDROSSEMEADURA
- ENROCAMENTO PARA LASTRO - GABIÃO
- ENROCAMENTO DE PEDRA ARRUMADA - OBRA DE CONTENÇÃO
- GABIÃO

- ATERRO COM CASCALHO / BICA CORRIDA / PEDRA DETONADA / PEDRA DE MÃO
- CORPO DE ATERRO / CAMADA FINAL COM MATERIAL 1ª CATEGORIA / ARGILA - CBR ≥ 10%
- ATERRO COM MATERIAL 1ª CATEGORIA - ALARGAMENTOS / PASSEIOS
- CORTE / REBAIXO DE MATERIAL 1ª CATEGORIA
- CORTE / REBAIXO DE MATERIAL 2ª CATEGORIA
- ENROCAMENTO MATERIAL PEDRA DE MÃO



CLIENTE				PREFEITURA MUNICIPAL DE LAGES	
REFERÊNCIA				PROJETO DE URBANIZAÇÃO DA AVENIDA PONTE GRANDE	
ENDEREÇO / OBRA				ETAPA 01 - VIA MARGINAL ESQUERDA	
				BAIRRO PONTE GRANDE - LAGES/SC	
SEGMENTO				INÍCIO: INTERSEÇÃO COM A RUA CAFÉ FILHO (KM 14+810)	
				TÉRMINO: INTERSEÇÃO COM A RUA MARECHAL OLÍMPIO CUNHA (KM 15+780)	
DATA	DESENHO	REVISÃO	PROJETO		
NOV_2025	EQUIPE TÉCNICA	EMISSÃO INICIAL	TERRAPLENAGEM		
ESCALA	FORMATO	ARQUIVO			
1/180	A4	PG-01-LAG-URB-PERFIL-LE			
OBSERVAÇÕES				HAVENDO DIVERGÊNCIA ENTRE COTA E ESCALA, PREVALECERÁ A COTA	

PROJETO DE TERRAPLENAGEM

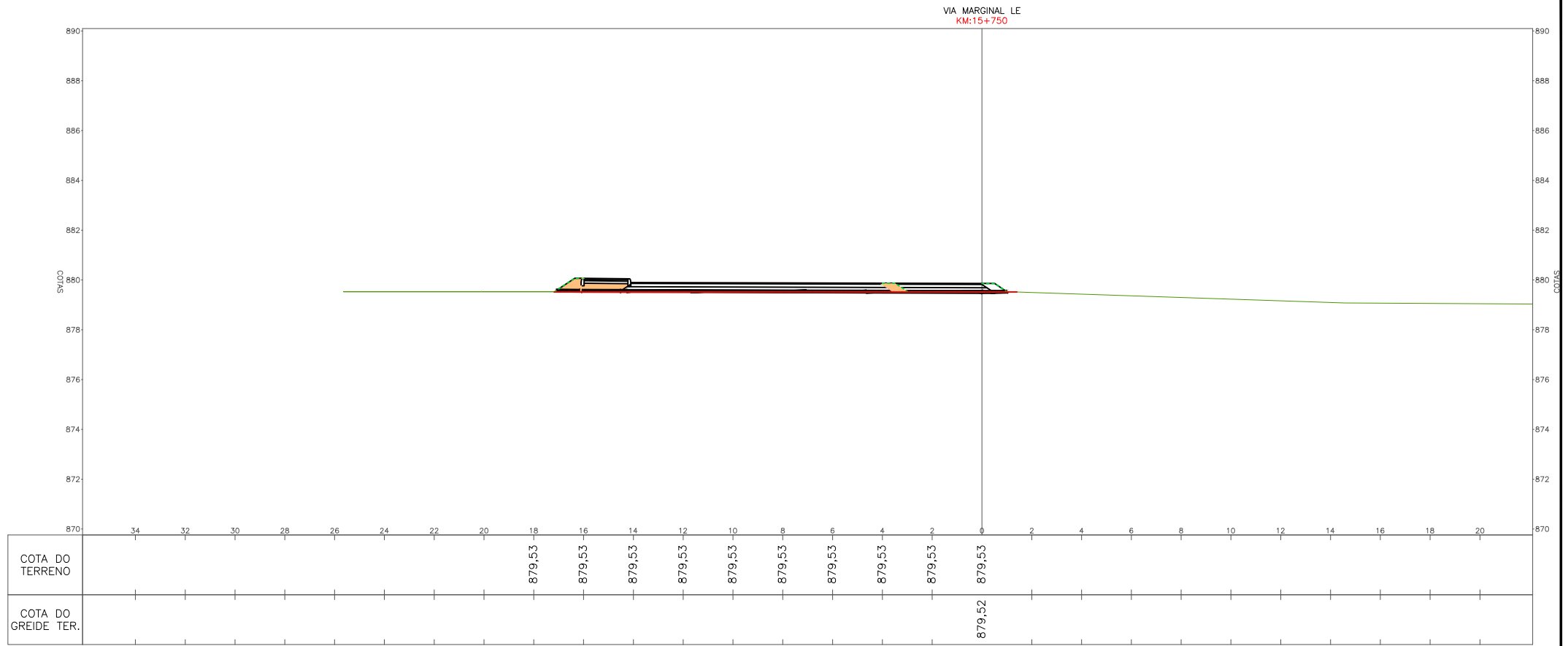


- LEGENDA**
- TERRENO NATURAL
 - GREIDE DE TERRAPLENAGEM
 - CANTEIRO / CANAL PROJETADO
 - ENLIVAMENTO
 - HIDROSSEMEADURA
 - ENROCAMENTO PARA LASTRO - GABIÃO
 - ENROCAMENTO DE PEDRA ARRUMADA - OBRA DE CONTENÇÃO
 - GABIÃO

- ATERRO COM CASCALHO / BICA CORRIDA / PEDRA DETONADA / PEDRA DE MÃO
- CORPO DE ATERRO / CAMADA FINAL COM MATERIAL 1ª CATEGORIA / ARGILA - CBR ≥ 10%
- ATERRO COM MATERIAL 1ª CATEGORIA - ALARGAMENTOS / PASSEIOS
- CORTE / REBAIXO DE MATERIAL 1ª CATEGORIA
- CORTE / REBAIXO DE MATERIAL 2ª CATEGORIA
- ENROCAMENTO MATERIAL PEDRA DE MÃO

		CLIENTE		PREFEITURA MUNICIPAL DE LAGES	
		REFERÊNCIA		PROJETO DE URBANIZAÇÃO DA AVENIDA PONTE GRANDE	
ENDEREÇO / OBRA		ETAPA 01 - VIA MARGINAL ESQUERDA BAIRRO PONTE GRANDE - LAGES/SC			
SEGMENTO		INÍCIO: INTERSEÇÃO COM A RUA CAFÉ FILHO (KM 14+810) TÉRMINO: INTERSEÇÃO COM A RUA MARECHAL OLÍMPIO CUNHA (KM 15+780)			
DATA	DESENHO	REVISÃO	PROJETO		
NOV_2025	EQUIPE TÉCNICA	EMISSÃO INICIAL	TERRAPLENAGEM		
ESCALA	FORMATO	ARQUIVO	PG-01-LAG-URB-PERFIL-LE		
1/180	A4				
OBSERVAÇÕES		HAVENDO DIVERGÊNCIA ENTRE COTA E ESCALA, PREVALECERÁ A COTA			

PROJETO DE TERRAPLENAGEM

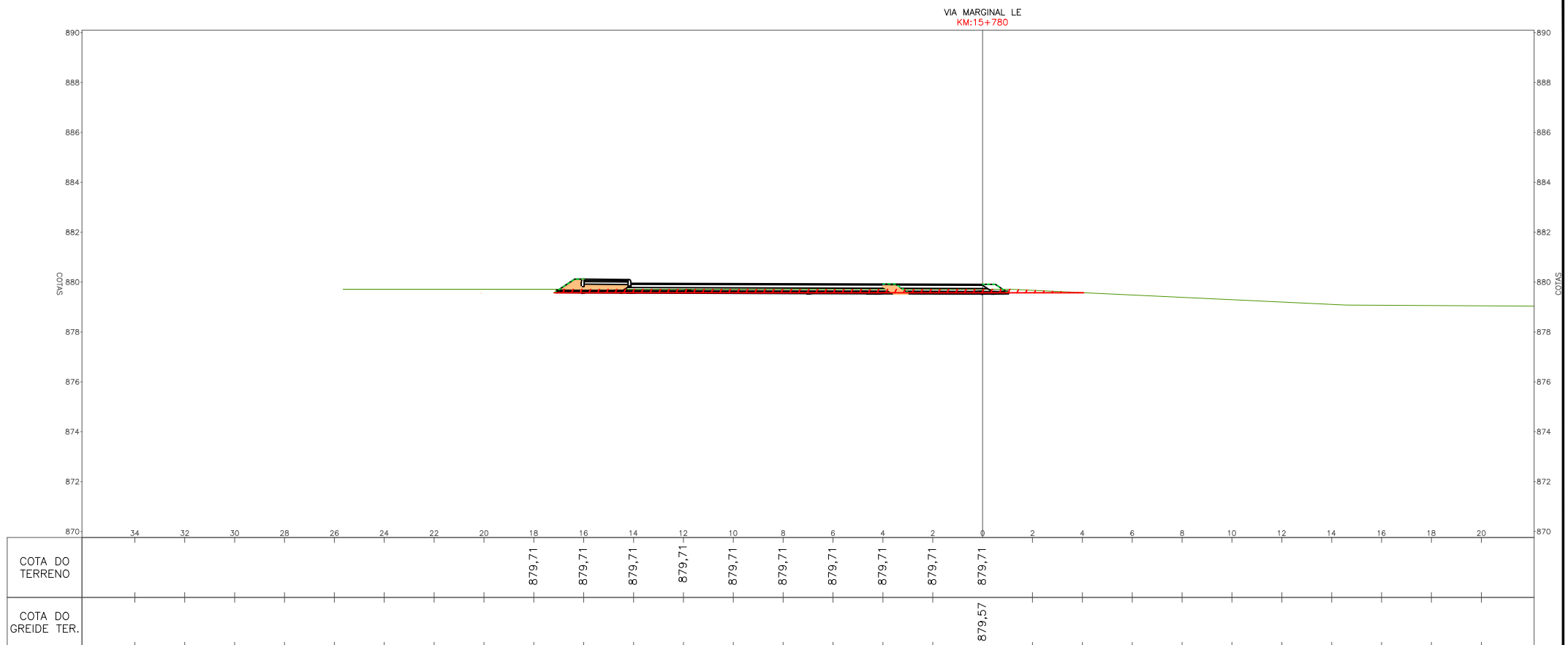


- LEGENDA**
- TERRENO NATURAL
 - GREIDE DE TERRAPLENAGEM
 - CANTEIRO / CANAL PROJETADO
 - ENLEIVAMENTO
 - HIDROSSEMEADURA
 - ENROCAMENTO PARA LASTRO - GABIÃO
 - ENROCAMENTO DE PEDRA ARRUMADA - OBRA DE CONTENÇÃO
 - GABIÃO

- ATERRO COM CASCALHO / BICA CORRIDA / PEDRA DETONADA / PEDRA DE MÃO
- CORPO DE ATERRO / CAMADA FINAL COM MATERIAL 1ª CATEGORIA / ARGILA - CBR ≥ 10%
- ATERRO COM MATERIAL 1ª CATEGORIA - ALARGAMENTOS / PASSEIOS
- CORTE / REBAIXO DE MATERIAL 1ª CATEGORIA
- CORTE / REBAIXO DE MATERIAL 2ª CATEGORIA
- ENROCAMENTO MATERIAL PEDRA DE MÃO

		CLIENTE		PREFEITURA MUNICIPAL DE LAGES	
		REFERÊNCIA		PROJETO DE URBANIZAÇÃO DA AVENIDA PONTE GRANDE	
ENDEREÇO / OBRA		ETAPA 01 - VIA MARGINAL ESQUERDA BAIRRO PONTE GRANDE - LAGES/SC			
SEGMENTO		INÍCIO: INTERSEÇÃO COM A RUA CAFÉ FILHO (KM 14+810) TÉRMINO: INTERSEÇÃO COM A RUA MARECHAL OLÍMPIO CUNHA (KM 15+780)			
DATA	DESENHO	REVISÃO	PROJETO		
NOV_2025	EQUIPE TÉCNICA	EMISSÃO INICIAL	TERRAPLENAGEM		
ESCALA	FORMATO	ARQUIVO	PG-01-LAG-URB-PERFIL-LE		
1/180	A4				
OBSERVAÇÕES		HAVENDO DIVERGÊNCIA ENTRE COTA E ESCALA, PREVALECERÁ A COTA			

PROJETO DE TERRAPLENAGEM



LEGENDA

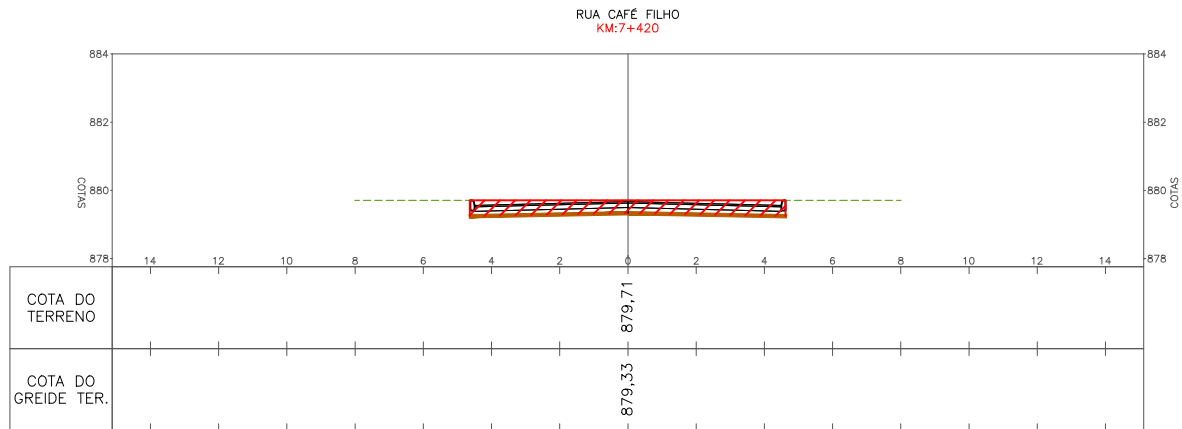
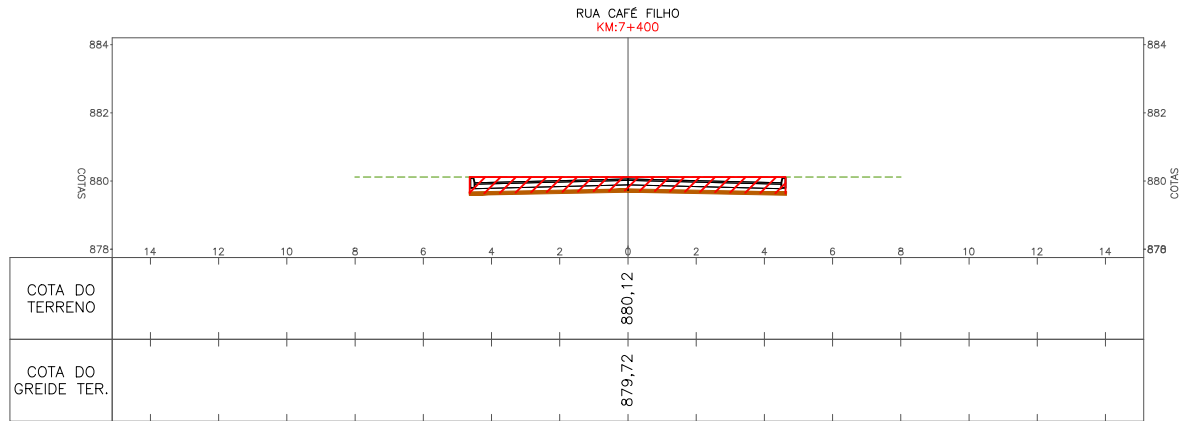
- TERRENO NATURAL
- GREIDE DE TERRAPLENAGEM
- CANTEIRO / CANAL PROJETADO
- ENLEIVAMENTO
- HIDROSSEMEADURA
- ENROCAMENTO PARA LASTRO - GABLIÃO
- ENROCAMENTO DE PEDRA ARRUMADA - OBRA DE CONTENÇÃO
- GABLIÃO

- ATERRO COM CASCALHO / BICA CORRIDA / PEDRA DETONADA / PEDRA DE MÃO
- CORPO DE ATERRO / CAMADA FINAL COM MATERIAL 1ª CATEGORIA / ARGILA - CBR ≥ 10%
- ATERRO COM MATERIAL 1ª CATEGORIA - ALARGAMENTOS / PASSEIOS
- CORTE / REBAIXO DE MATERIAL 1ª CATEGORIA
- CORTE / REBAIXO DE MATERIAL 2ª CATEGORIA
- ENROCAMENTO MATERIAL PEDRA DE MÃO



CLIENTE				PREFEITURA MUNICIPAL DE LAGES			
REFERÊNCIA				PROJETO DE URBANIZAÇÃO DA AVENIDA PONTE GRANDE			
ENDEREÇO / OBRA				ETAPA 01 - VIA MARGINAL ESQUERDA BAIRRO PONTE GRANDE - LAGES/SC			
SEGMENTO				INÍCIO: INTERSEÇÃO COM A RUA CAFÉ FILHO (KM 14+810) TÉRMINO: INTERSEÇÃO COM A RUA MARECHAL OLÍMPIO CUNHA (KM 15+780)			
DATA	DESENHO	REVISÃO	PROJETO				
NOV_2025	EQUIPE TÉCNICA	EMISSÃO INICIAL	TERRAPLENAGEM				
ESCALA	FORMATO	ARQUIVO					
1/180	A4	PG-01-LAG-URB-PERFIL-LE					
OBSERVAÇÕES				HAVENDO DIVERGÊNCIA ENTRE COTA E ESCALA, PREVALECERÁ A COTA			

PROJETO DE TERRAPLENAGEM



LEGENDA

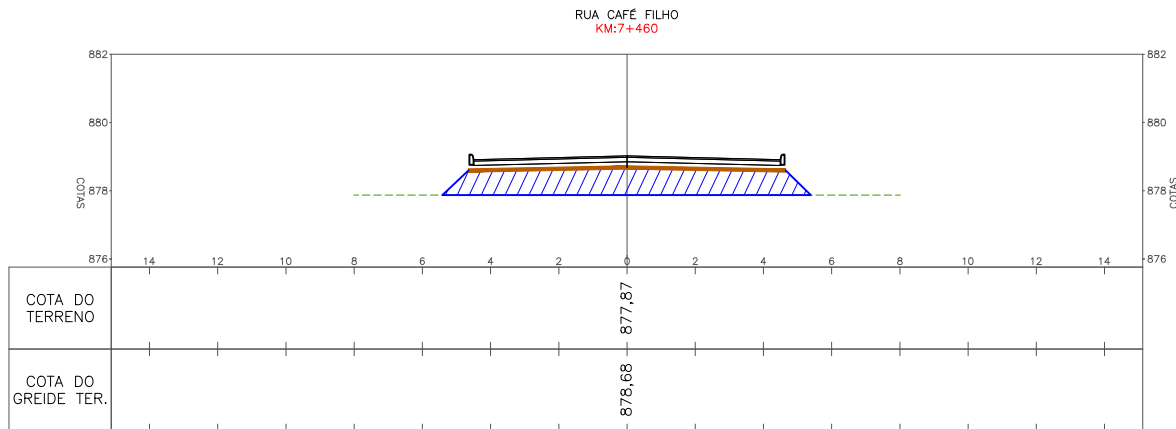
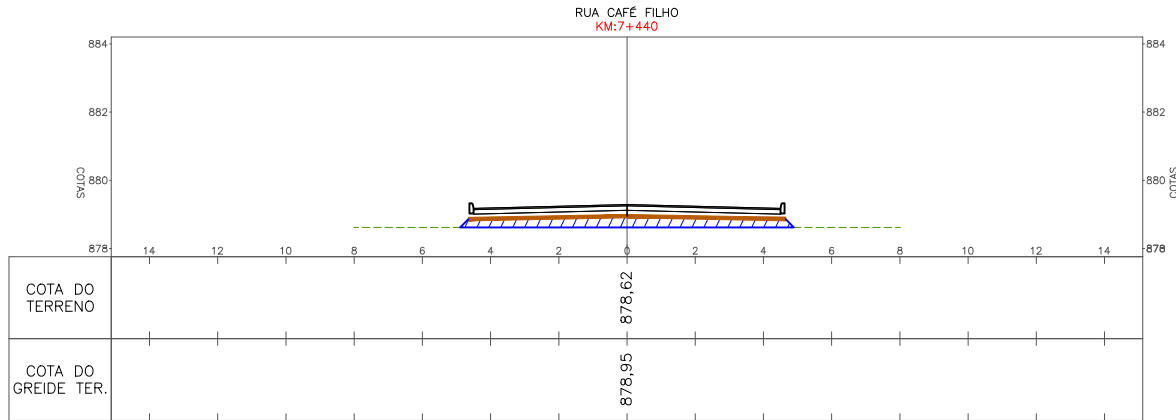
- TERRENO NATURAL
- GREIDE DE TERRAPLENAGEM
- CANTEIRO / CANAL PROJETADO
- ENLEIVAMENTO
- HIDROSSEMEADURA
- ENROCAMENTO PARA LASTRO - GABIÃO
- ENROCAMENTO DE PEDRA ARRUMADA - OBRA DE CONTENÇÃO
- GABIÃO

- ATERRO COM CASCALHO / BICA CORRIDA / PEDRA DETONADA / PEDRA DE MÃO
- CORPO DE ATERRO / CAMADA FINAL COM MATERIAL 1ª CATEGORIA / ARGILA - CBR ≥ 10%
- ATERRO COM MATERIAL 1ª CATEGORIA - ALARGAMENTOS / PASSEIOS
- CORTE / REBAIXO DE MATERIAL 1ª CATEGORIA
- CORTE / REBAIXO DE MATERIAL 2ª CATEGORIA
- ENROCAMENTO MATERIAL PEDRA DE MÃO



CLIENTE PREFEITURA MUNICIPAL DE LAGES			
REFERÊNCIA PROJETO DE URBANIZAÇÃO DA AVENIDA PONTE GRANDE			
ENDEREÇO / OBRA ETAPA 01 - VIA MARGINAL ESQUERDA BAIRRO PONTE GRANDE - LAGES/SC			
SEGMENTO INÍCIO: INTERSEÇÃO COM A RUA CAFÉ FILHO (KM 14+810) TÉRMINO: INTERSEÇÃO COM A RUA MARECHAL OLÍMPIO CUNHA (KM 15+780)			
DATA NOV_2025	DESENHO EQUIPE TÉCNICA	REVISÃO EMISSÃO INICIAL	PROJETO TERRAPLENAGEM
ESCALA 1/180	FORMATO A4	ARQUIVO PG-01-LAG-URB-PERFIL-LE	
OBSERVAÇÕES HAVENDO DIVERGÊNCIA ENTRE COTA E ESCALA, PREVALECERÁ A COTA			

PROJETO DE TERRAPLENAGEM



LEGENDA

- TERRENO NATURAL
- GREIDE DE TERRAPLENAGEM
- CANTEIRO / CANAL PROJETADO
- ENLEIVAMENTO
- HIDROSSEMEADURA
- ENROCAMENTO PARA LASTRO - GABIÃO
- ENROCAMENTO DE PEDRA ARRUMADA - OBRA DE CONTENÇÃO
- GABIÃO

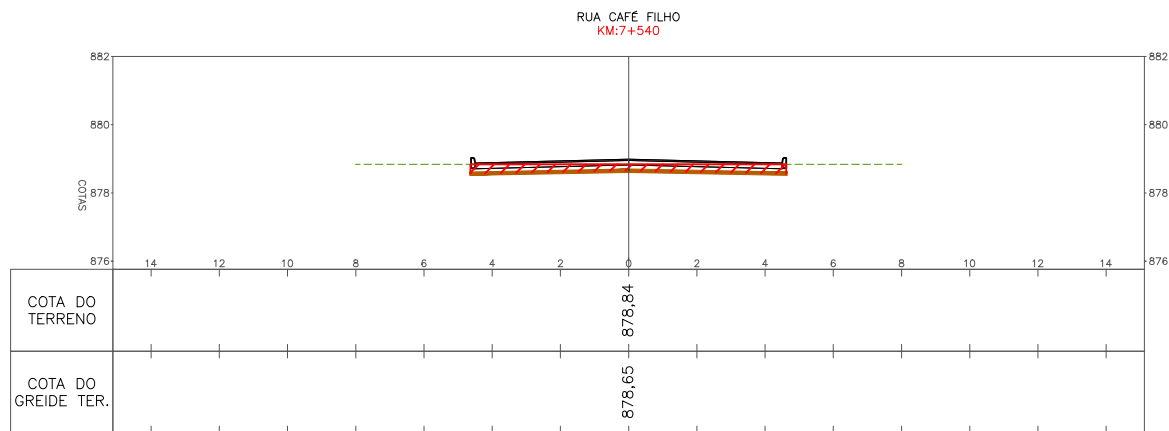
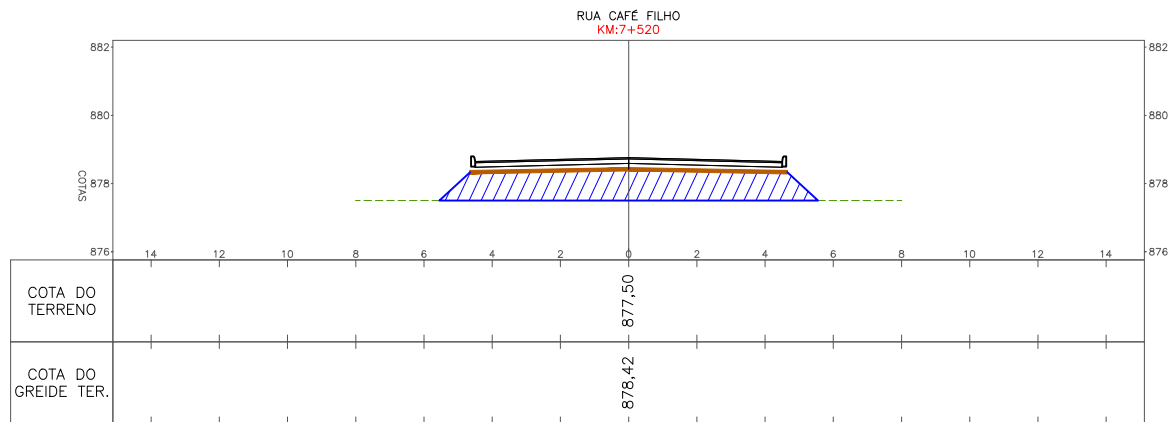
- ATERRO COM CASCALHO / BICA CORRIDA / PEDRA DETONADA / PEDRA DE MÃO
- CORPO DE ATERRO / CAMADA FINAL COM MATERIAL 1ª CATEGORIA / ARGILA - CBR ≥ 10%
- ATERRO COM MATERIAL 1ª CATEGORIA - ALARGAMENTOS / PASSEIOS
- CORTE / REBAIXO DE MATERIAL 1ª CATEGORIA
- CORTE / REBAIXO DE MATERIAL 2ª CATEGORIA
- ENROCAMENTO MATERIAL PEDRA DE MÃO



CLIENTE	PREFEITURA MUNICIPAL DE LAGES
REFERÊNCIA	PROJETO DE URBANIZAÇÃO DA AVENIDA PONTE GRANDE
ENDEREÇO / OBRA	ETAPA 01 - VIA MARGINAL ESQUERDA BAIRRO PONTE GRANDE - LAGES/SC
SEGMENTO	INÍCIO: INTERSEÇÃO COM A RUA CAFÉ FILHO (KM 14+810) TÉRMINO: INTERSEÇÃO COM A RUA MARECHAL OLÍMPIO CUNHA (KM 15+780)

DATA	NOV_2025	DESENHO	EQUIPE TÉCNICA	REVISÃO	EMISSÃO INICIAL	PROJETO	TERRAPLENAGEM
ESCALA	1/180	FORMATO	A4	ARQUIVO	PG-01-LAG-URB-PERFIL-LE		
OBSERVAÇÕES	HAVENDO DIVERGÊNCIA ENTRE COTA E ESCALA, PREVALECERÁ A COTA						

PROJETO DE TERRAPLENAGEM



LEGENDA

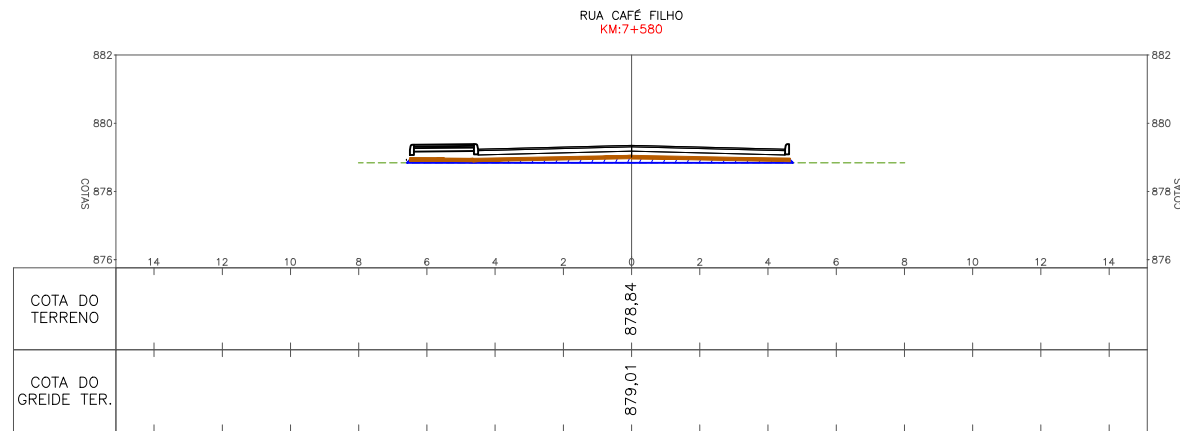
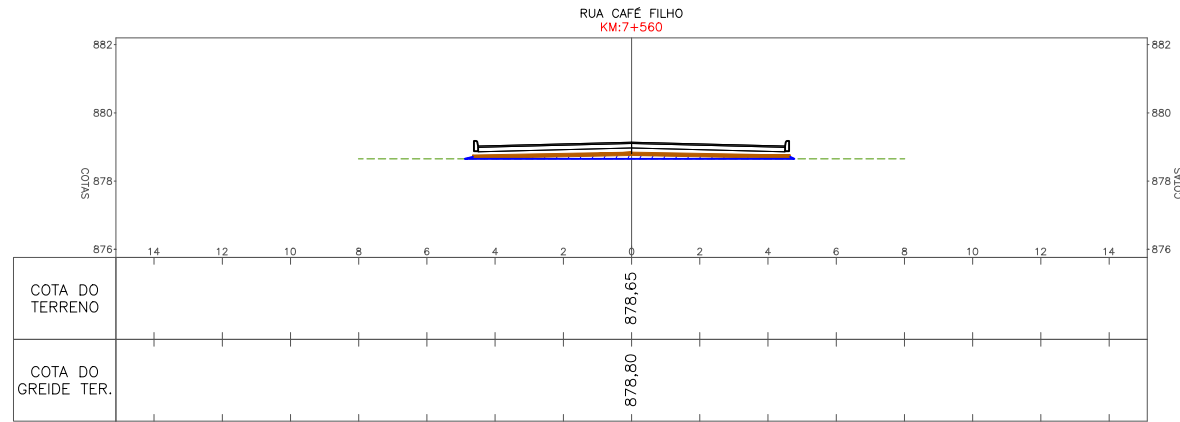
- TERRENO NATURAL
- GREIDE DE TERRAPLENAGEM
- CANTEIRO / CANAL PROJETADO
- ENLEIVAMENTO
- HIDROSSEMEADURA
- ENROCAMENTO PARA LASTRO - GABIÃO
- ENROCAMENTO DE PEDRA ARRUMADA - OBRA DE CONTENÇÃO
- GABIÃO

- ATERRO COM CASCALHO / BICA CORRIDA / PEDRA DETONADA / PEDRA DE MÃO
- CORPO DE ATERRO / CAMADA FINAL COM MATERIAL 1ª CATEGORIA / ARGILA - CBR ≥ 10%
- ATERRO COM MATERIAL 1ª CATEGORIA - ALARGAMENTOS / PASSEIOS
- CORTE / REBAIXO DE MATERIAL 1ª CATEGORIA
- CORTE / REBAIXO DE MATERIAL 2ª CATEGORIA
- ENROCAMENTO MATERIAL PEDRA DE MÃO



CLIENTE				PREFEITURA MUNICIPAL DE LAGES			
REFERÊNCIA				PROJETO DE URBANIZAÇÃO DA AVENIDA PONTE GRANDE			
ENDEREÇO / OBRA				ETAPA 01 - VIA MARGINAL ESQUERDA			
BAIRRO PONTE GRANDE - LAGES/SC							
SEGMENTO				INÍCIO: INTERSEÇÃO COM A RUA CAFÉ FILHO (KM 14+810)			
TÉRMINO: INTERSEÇÃO COM A RUA MARECHAL OLÍMPIO CUNHA (KM 15+780)							
DATA	NOV_2025	DESENHO	EQUIPE TÉCNICA	REVISÃO	EMISSÃO INICIAL	PROJETO	
						TERRAPLENAGEM	
ESCALA	1/180	FORMATO	A4	ARQUIVO	PG-01-LAG-URB-PERFIL-LE		
OBSERVAÇÕES				HAVENDO DIVERGÊNCIA ENTRE COTA E ESCALA, PREVALECERÁ A COTA			

PROJETO DE TERRAPLENAGEM



LEGENDA

- TERRENO NATURAL
- GREIDE DE TERRAPLENAGEM
- CANTEIRO / CANAL PROJETADO
- ENLEIVAMENTO
- HIDROSSEMEADURA
- ENROCAMENTO PARA LASTRO - GABLIÃO
- ENROCAMENTO DE PEDRA ARRUMADA - OBRA DE CONTENÇÃO
- GABLIÃO

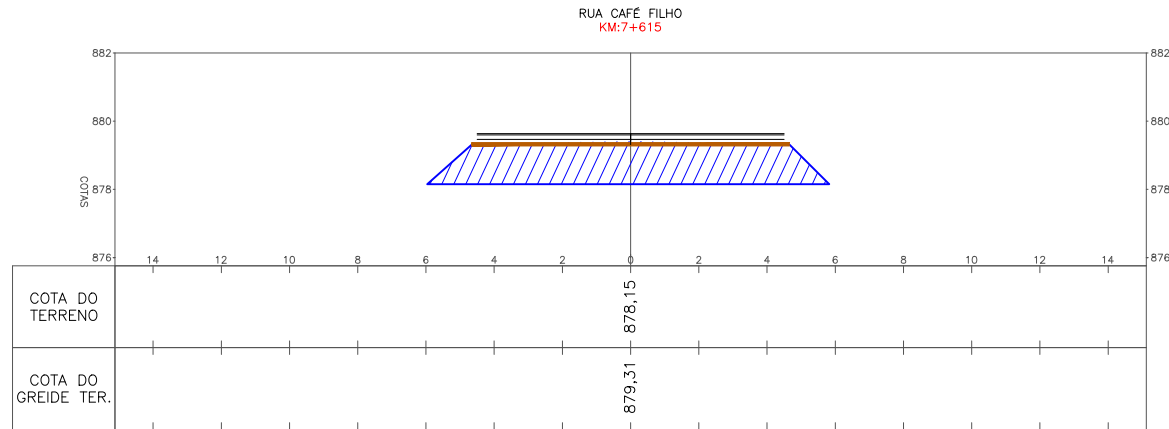
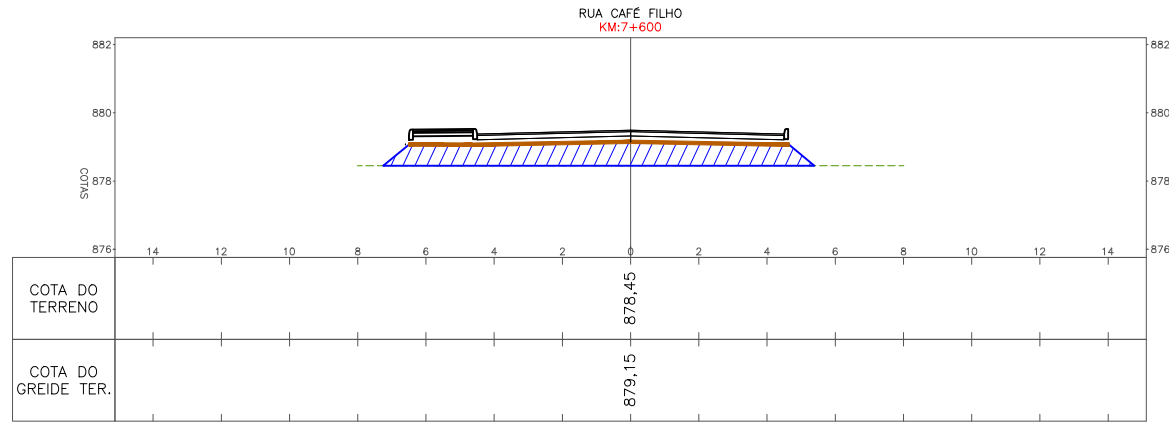
- ATERRO COM CASCALHO / BICA CORRIDA / PEDRA DETONADA / PEDRA DE MÃO
- CORPO DE ATERRO / CAMADA FINAL COM MATERIAL 1ª CATEGORIA / ARGILA - CBR ≥ 10%
- ATERRO COM MATERIAL 1ª CATEGORIA - ALARGAMENTOS / PASSEIOS
- CORTE / REBAIXO DE MATERIAL 1ª CATEGORIA
- CORTE / REBAIXO DE MATERIAL 3ª CATEGORIA
- ENROCAMENTO MATERIAL PEDRA DE MÃO



CLIENTE	PREFEITURA MUNICIPAL DE LAGES
REFERÊNCIA	PROJETO DE URBANIZAÇÃO DA AVENIDA PONTE GRANDE
ENDEREÇO / OBRA	ETAPA 01 - VIA MARGINAL ESQUERDA BAIRRO PONTE GRANDE - LAGES/SC
SEGMENTO	INÍCIO: INTERSEÇÃO COM A RUA CAFÉ FILHO (KM 14+810) TÉRMINO: INTERSEÇÃO COM A RUA MARECHAL OLÍMPIO CUNHA (KM 15+780)

DATA	NOV_2025	DESENHO	EQUIPE TÉCNICA	REVISÃO	EMISSÃO INICIAL	PROJETO	TERRAPLENAGEM
ESCALA	1/180	FORMATO	A4	ARQUIVO	PG-01-LAG-URB-PERFIL-LE		
OBSERVAÇÕES	HAVENDO DIVERGÊNCIA ENTRE COTA E ESCALA, PREVALECERÁ A COTA						

PROJETO DE TERRAPLENAGEM



LEGENDA

- TERRENO NATURAL
- GREIDE DE TERRAPLENAGEM
- CANTEIRO / CANAL PROJETADO
- ENLEIVAMENTO
- HIDROSSEMEADURA
- ENROCAMENTO PARA LASTRO - GABIÃO
- ENROCAMENTO DE PEDRA ARRUMADA - OBRA DE CONTENÇÃO
- GABIÃO

- ATERRO COM CASCALHO / BICA CORRIDA / PEDRA DETONADA / PEDRA DE MÃO
- CORPO DE ATERRO / CAMADA FINAL COM MATERIAL 1ª CATEGORIA / ARGILA - CBR ≥ 10%
- ATERRO COM MATERIAL 1ª CATEGORIA - ALARGAMENTOS / PASSEIOS
- CORTE / REBAIXO DE MATERIAL 1ª CATEGORIA
- CORTE / REBAIXO DE MATERIAL 2ª CATEGORIA
- ENROCAMENTO MATERIAL PEDRA DE MÃO



CLIENTE				PREFEITURA MUNICIPAL DE LAGES	
REFERÊNCIA				PROJETO DE URBANIZAÇÃO DA AVENIDA PONTE GRANDE	
ENDEREÇO / OBRA				ETAPA 01 - VIA MARGINAL ESQUERDA	
BAIRRO PONTE GRANDE - LAGES/SC					
SEGMENTO				INÍCIO: INTERSEÇÃO COM A RUA CAFÉ FILHO (KM 14+810)	
				TÉRMINO: INTERSEÇÃO COM A RUA MARECHAL OLÍMPIO CUNHA (KM 15+780)	
DATA	DESENHO	REVISÃO	PROJETO		
NOV_2025	EQUIPE TÉCNICA	EMISSÃO INICIAL	TERRAPLENAGEM		
ESCALA	FORMATO	ARQUIVO			
1/180	A4	PG-01-LAG-URB-PERFIL-LE			
OBSERVAÇÕES				HAVENDO DIVERGÊNCIA ENTRE COTA E ESCALA, PREVALECERÁ A COTA	