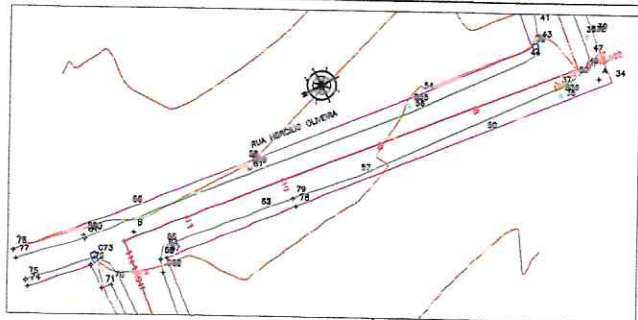


deixa a Jace
 Miro do Jace,
 e sempre Aze



Levantamento Planialtimétrico
 Esc: 1:750

LEGENDA - EXISTENTE

Abrevidatura visual	Ponto fundamental
Limite da rua	Parcela fundiária
Centro de Água	Delineamento SQUASA
Centro de Cota	Distinção
Muro de Alvenaria	Alargado de ônibus
Purto	Distinção - Rua desativada
Alcova de concreto	Planimetria e alinhamento
Rede de drenagem Pluvial	Planimetria no lote
Curvas de Nível	Canais
Rede elétrica	Rede drenagem do lote e águas
Rede de Lixo	Canal e galeria
Canal Interceptor	

LEGENDA - PROJETADO

Rede de Lixo DN 20	Rede Fiv. projetado
Rede de Lixo DN 40	Alargamento Pavimento
Rede de Lixo DN 60	Alargamento passeio
Rede de Lixo DN 80	Rede de drenagem de águas pluviais com cotovelo maior que 1,00m
Rede de Lixo DN 100	Canal de drenagem de esgoto
Rede de Lixo DN 120	Canal de água e refluente
Rede de Lixo DN 140	Canal de água e refluente
Rede de Lixo DN 160	Canal de água e refluente
Rede de Lixo DN 180	Canal de água e refluente
Rede de Lixo DN 200	Canal de água e refluente
Rede de Lixo DN 220	Canal de água e refluente
Rede de Lixo DN 240	Canal de água e refluente
Rede de Lixo DN 260	Canal de água e refluente
Rede de Lixo DN 280	Canal de água e refluente
Rede de Lixo DN 300	Canal de água e refluente
Rede de Lixo DN 320	Canal de água e refluente
Rede de Lixo DN 340	Canal de água e refluente
Rede de Lixo DN 360	Canal de água e refluente
Rede de Lixo DN 380	Canal de água e refluente
Rede de Lixo DN 400	Canal de água e refluente
Rede de Lixo DN 420	Canal de água e refluente
Rede de Lixo DN 440	Canal de água e refluente
Rede de Lixo DN 460	Canal de água e refluente
Rede de Lixo DN 480	Canal de água e refluente
Rede de Lixo DN 500	Canal de água e refluente
Rede de Lixo DN 520	Canal de água e refluente
Rede de Lixo DN 540	Canal de água e refluente
Rede de Lixo DN 560	Canal de água e refluente
Rede de Lixo DN 580	Canal de água e refluente
Rede de Lixo DN 600	Canal de água e refluente
Rede de Lixo DN 620	Canal de água e refluente
Rede de Lixo DN 640	Canal de água e refluente
Rede de Lixo DN 660	Canal de água e refluente
Rede de Lixo DN 680	Canal de água e refluente
Rede de Lixo DN 700	Canal de água e refluente
Rede de Lixo DN 720	Canal de água e refluente
Rede de Lixo DN 740	Canal de água e refluente
Rede de Lixo DN 760	Canal de água e refluente
Rede de Lixo DN 780	Canal de água e refluente
Rede de Lixo DN 800	Canal de água e refluente
Rede de Lixo DN 820	Canal de água e refluente
Rede de Lixo DN 840	Canal de água e refluente
Rede de Lixo DN 860	Canal de água e refluente
Rede de Lixo DN 880	Canal de água e refluente
Rede de Lixo DN 900	Canal de água e refluente
Rede de Lixo DN 920	Canal de água e refluente
Rede de Lixo DN 940	Canal de água e refluente
Rede de Lixo DN 960	Canal de água e refluente
Rede de Lixo DN 980	Canal de água e refluente
Rede de Lixo DN 1000	Canal de água e refluente

LEGENDA - PROJETADO

Superfície	Superfície
Superfície impermeável	Superfície impermeável
Superfície permeável	Superfície permeável
Superfície impermeável com drenagem	Superfície impermeável com drenagem
Superfície permeável com drenagem	Superfície permeável com drenagem
Superfície impermeável com drenagem e refluente	Superfície impermeável com drenagem e refluente
Superfície permeável com drenagem e refluente	Superfície permeável com drenagem e refluente
Superfície impermeável com drenagem e refluente e refluente	Superfície impermeável com drenagem e refluente e refluente
Superfície permeável com drenagem e refluente e refluente	Superfície permeável com drenagem e refluente e refluente

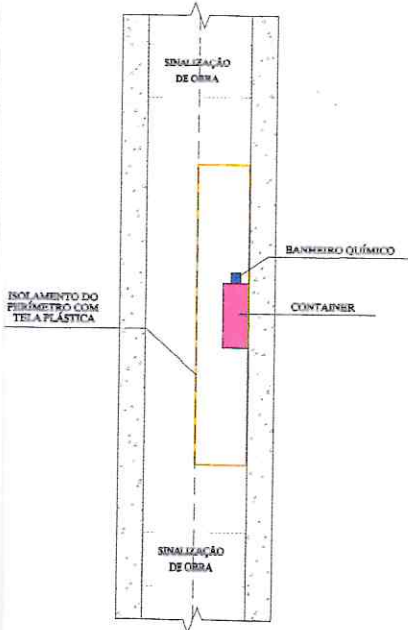
10
 20
 30
 40
 50
 60

APROVADO

<p>PREFEITO ANTONIO CERON PREFEITURA DO MUNICÍPIO DE LAGES CNPJ 02.777.304/0001-80 RUA: DEMÁMMIO CORREIANTES, Nº 12, BAIRRO: CENTRO CEP 88604-000, FONE (49) 3019-7400</p>		<p>SPO SECRETARIA DE PLANEJAMENTO E OBRAS RUA: ARISTILIANO RAMOS, Nº 100, BAIRRO: CENTRO CEP 88502-050, FONE (49) 3019-7548</p>	
<p>SECRETÁRIO: JOÃO ALBERTO DIARTE DIRETOR: ENG. FERNANDO HERNANDES MENEZES - CREA 11.005/5-0 PROJETO: ENL. VINÍCIUS B. BERNARDI - CREA 129.617 DESENHO: TOPOGRAFIA: ENL</p>		<p> PREFEITURA DO MUNICÍPIO DE LAGES CNPJ 02.777.304/0001-80 </p> <p> ENG. VINÍCIUS B. BERNARDI ENGENHEIRO CIVIL - CREA 129.617 </p>	
<p>OBRA: REVITALIZAÇÃO DE RIAS DO MUNICÍPIO</p> <p>ENDEREÇO: RUA FERDILDO BATISTA DE OLIVEIRA - BAIRRO FALSO FUNDO</p> <p>DESCRIÇÃO: - LEVANTAMENTO PLANIALTIMÉTRICO - PLANTA BAIXA URBANÍSTICAS E GEOMÉTRICAS - DTA BAIXA URBANÍSTICAS</p>			
			<p>NOME: GERAL</p>


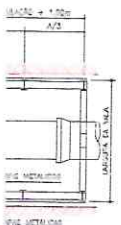
SINALIZAÇÃO DE OBRA

CROQUI DE SINALIZAÇÃO DO CONTAINER




APROVADO

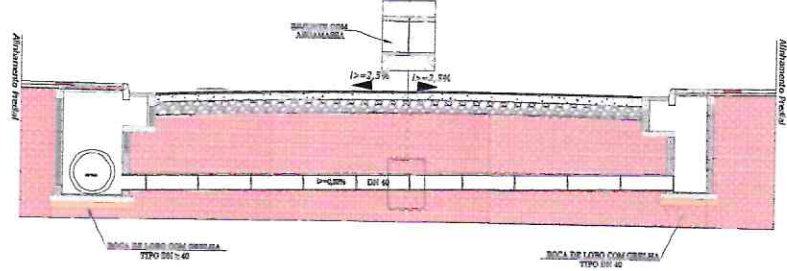
 <p>PREFEITO ANTONIO CORON PREFEITURA DO MUNICÍPIO DE LAGES CNPJ 13.177.200/0001-00 RUA BELISSIMA CORONAVILLE, Nº 15, BAIRRO: CENTRO CEP 88602-000, FONE (49) 3018-7100</p> <p>SECRETARIO: JOÃO ALBERTO MARTI DIRETOR: ENG. VIMCIUS B. BERNARDI - CREA 1088-7 PROJETO: ENG. VIMCIUS B. BERNARDI - CREA 1088-7 DESENHO: TIPOGRAFIA: ÉDER</p>	<p>SPO SECRETARIA DE PLANEJAMENTO E OBRAS</p> <p>RUA ARISTILIANO RAMOS, Nº 100, BAIRRO: CENTRO CEP 88602-000, FONE (49) 3016-7548</p>
<p><i>[Signature]</i></p> <p>PREFEITURA DO MUNICÍPIO DE LAGES CNPJ 13.177.200/0001-00</p>	<p><i>[Signature]</i></p> <p>ENG. VIMCIUS B. BERNARDI ENGENHEIRO CIVIL - CREA 1088-7</p>
<p>OBRA: REVITALIZAÇÃO DE RIAS DO MUNICÍPIO</p> <p>ENDEREÇO: RUA HERCÍLIO BATISTA DE OLIVEIRA - BAIRRO PASSO FUNDO</p>	
<p>DESCRIÇÃO: - DETALHAMENTOS SINALIZAÇÃO</p>	<p>NOME: DET</p> <p>FRANCHA: 02/02</p>



Seção Tipo - Geométrica, Pavimentação, Manutenção e Instalação



Seção Tipo - Drenagem e Obras de Arte Complementares



APROVADO

PREFEITO ANTONIO CERON
 PREFEITURA DO MUNICÍPIO DE LAGES
 CNPJ: 02.771.201/0001-00
 RUA: BENJAMIM CONSTANTE, Nº 15,
 BARRIO: CENTRO
 CEP: 88507-000, FONE: (48) 3019-7400

SPO
 SECRETARIA DE PLANEJAMENTO
 E OBRAS
 RUA: ARISTILIANO RAMOS, Nº 100,
 BARRIO: CENTRO
 CEP: 88502-050, FONE: (48) 3019-7548

[Signature]
 PREFEITURA DO MUNICÍPIO DE LAGES
 CNPJ: 02.771.201/0001-00

[Signature]
 ENG. VINÍCIUS B. BERNARDI
 BARRIO: CENTRO - CEP: 88502-050

OBRA: REVITALIZAÇÃO DE RISTAS DO MUNICÍPIO
 ENDEREÇO: RUA ITRICILIO BATISTA DE OLIVEIRA - BARRIO PASSO FUNDO

DESCRIÇÃO:
 - DETALHAMENTOS GERAIS

NOME:
GERAL
 PRAÇA:
 01/00