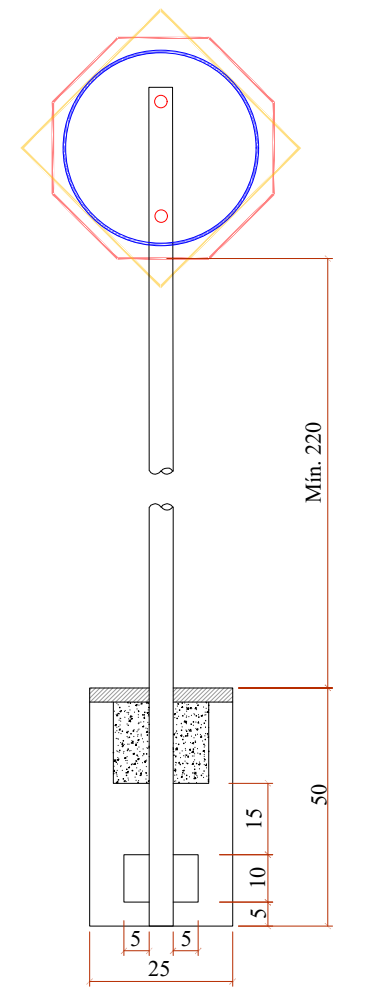


SINALIZAÇÃO VERTICAL

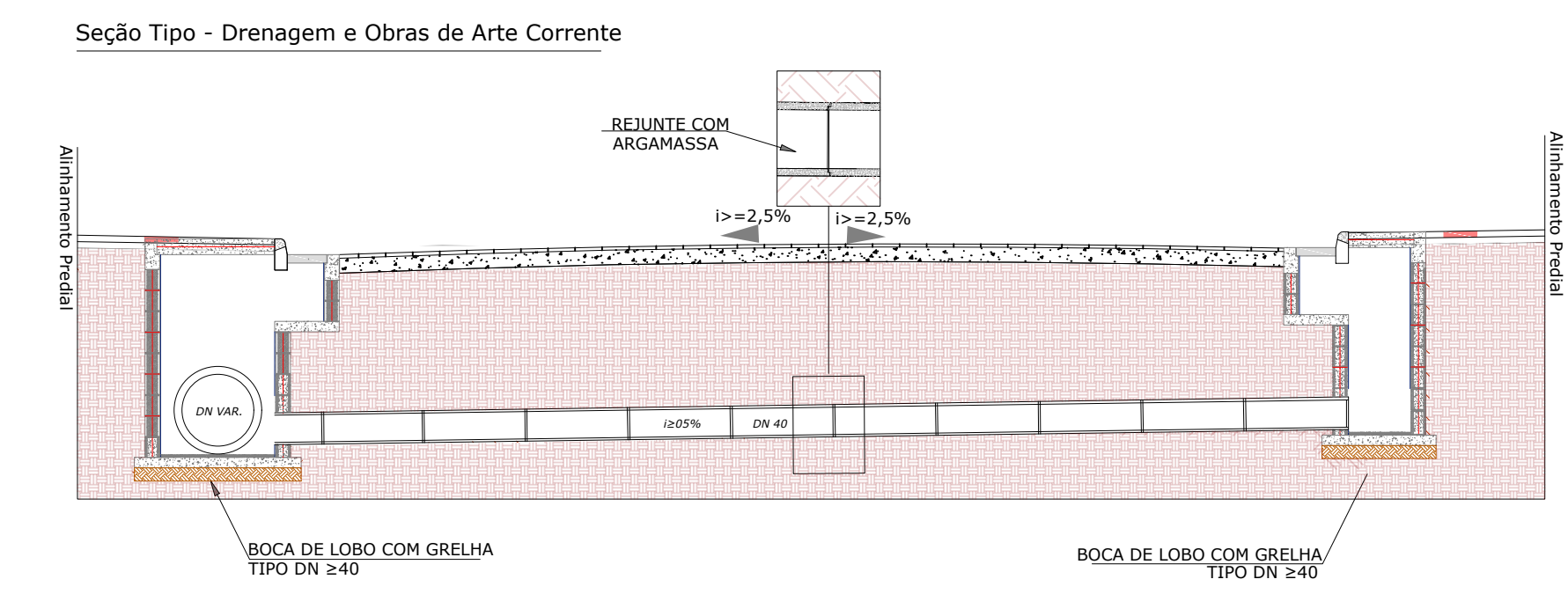
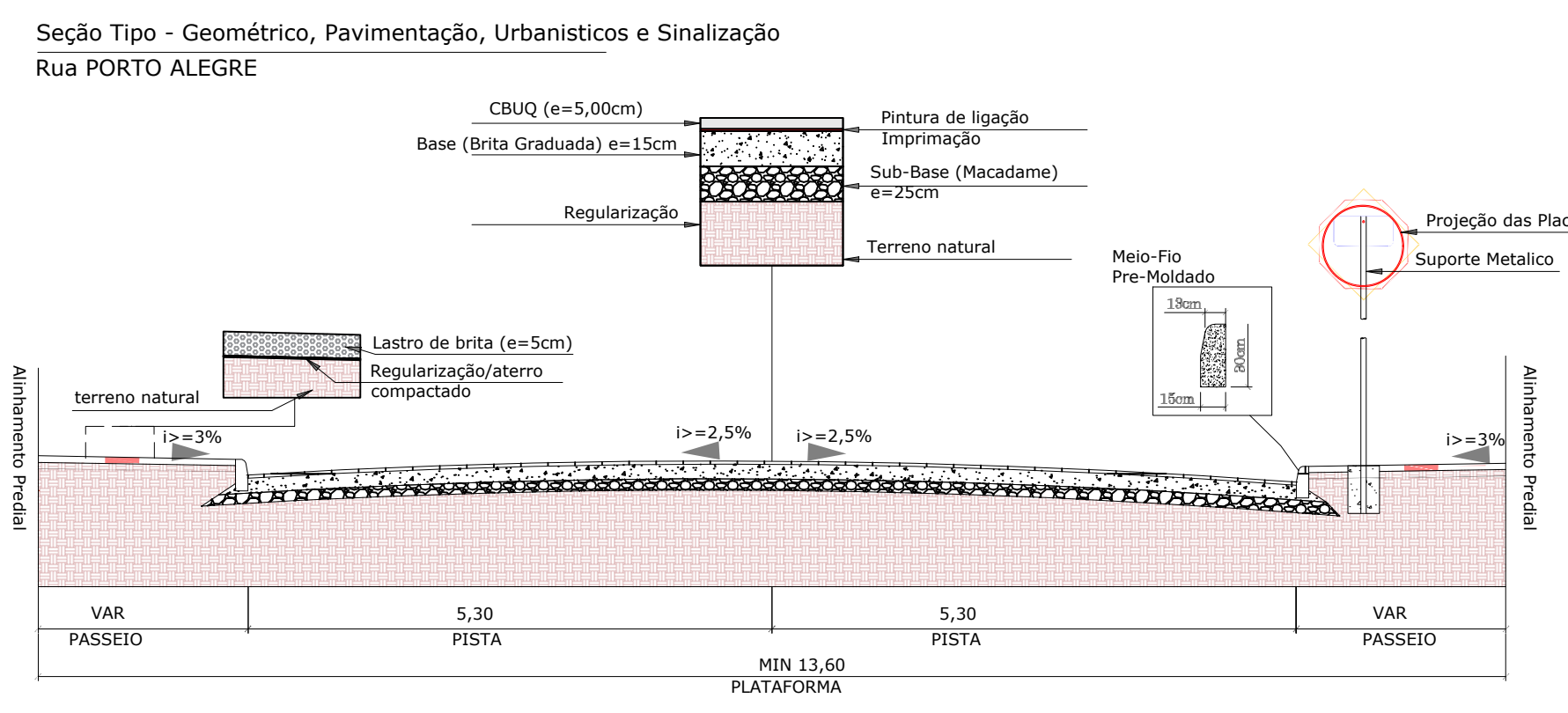


QUANTITATIVOS DE MATERIAIS		
DESCRICO	QUANTIDADE	UNID
ESCAVACAO MANUAL	0,03	m³
CONCRETO Fck ≥ 15 MPa	0,03	m³
TUBO DE ACO GALVANIZADO DN 2"	3,00	m

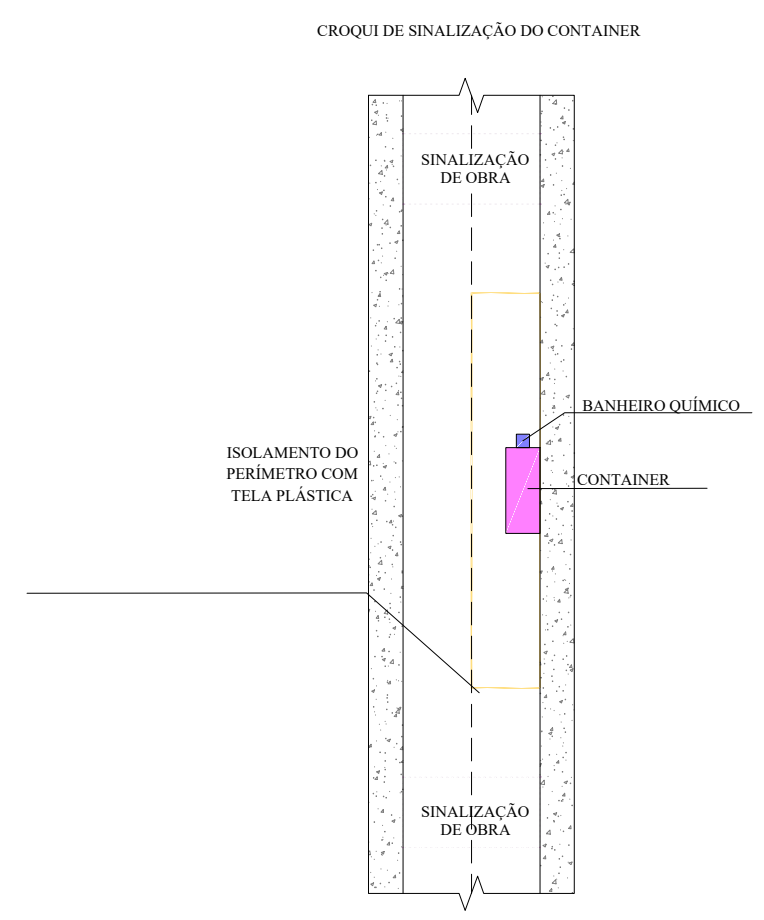
PLACAS DE REGULAMENTACAO			
R-1	PARADA OBRIGATORIA	FUNDO E ORLA EXTERNA VERMELHA ORLA INTERNA E LETRAS BRANCAS	OCTOGONAL L-35
R-19	VELOCIDADE MAXIMA PERMITIDA (40km/h)	FUNDO BRANCO SIMBOLO E LETRA PRETAS ORLA E TARRA VERMELHA (40km/h)	D-50

PLACAS DE SERVICO			
PLACA	TIPO	PINTURA	MEDIDA (cm)
PLACA DE NOME DE RUA	FUNDO AZUL FAIXA E ESCRITA BRANCAS		45x23

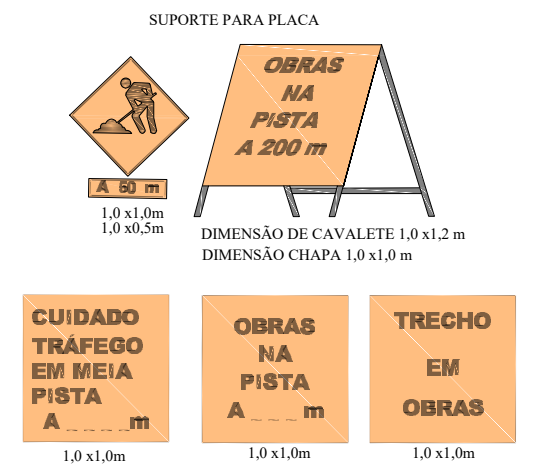
SINALIZACAO HORIZONTAL



SINALIZACAO DE OBRA



PLACA DE OBRA



PREFEITURA DO MUNICÍPIO DE LAGES

PREFEITO ANTONIO CERON
PREFEITURA DO MUNICÍPIO DE LAGES
CNPJ 82.777.301/0001-90
RUA: BENJAMIM CONSTANTE, Nº 13,
BAIRRO: CENTRO
CEP 88501-900, FONE (49) 3019-7400

SECRETÁRIO: JOÃO ALBERTO DUARTE
DIRETOR: ENG. FRANCO SCHWEITZER MENDES - CREASC - 139525-0
PROJETO: ENG. CLAITON GOBEL FILHO - CREASC 187568-3
DESENHO:
TOPOGRAFIA: EDER

SO
SECRETARIA MUNICIPAL DE OBRAS

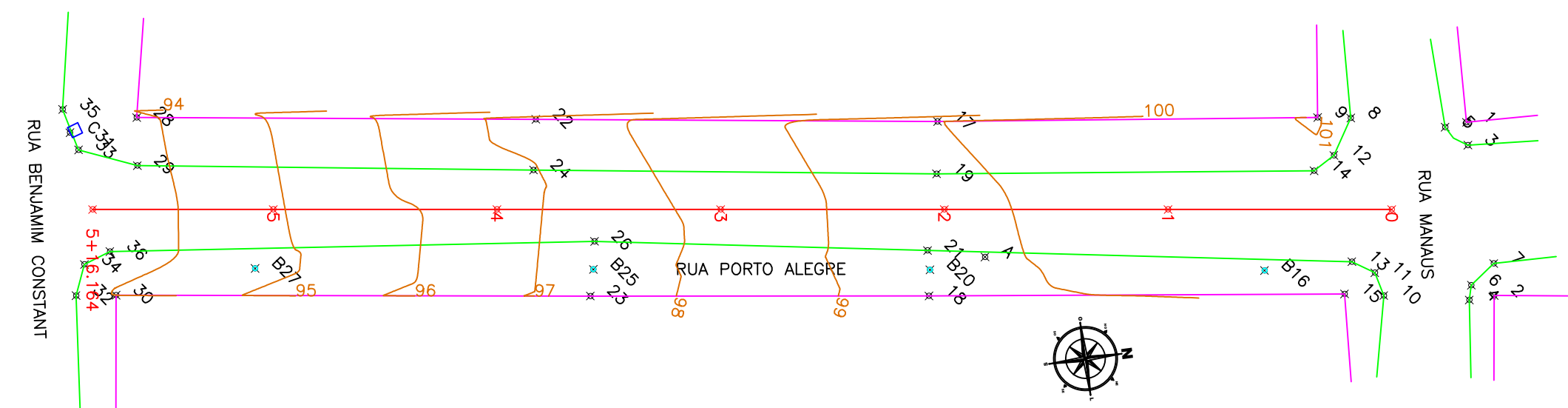
RUA: RORAIMA, Nº 74,
BAIRRO: SÃO CRISTOVÃO
CEP 88509-175, FONE (49) 3019-7548

PREFEITURA DO MUNICÍPIO DE LAGES
CNPJ 82.777.301/0001-90

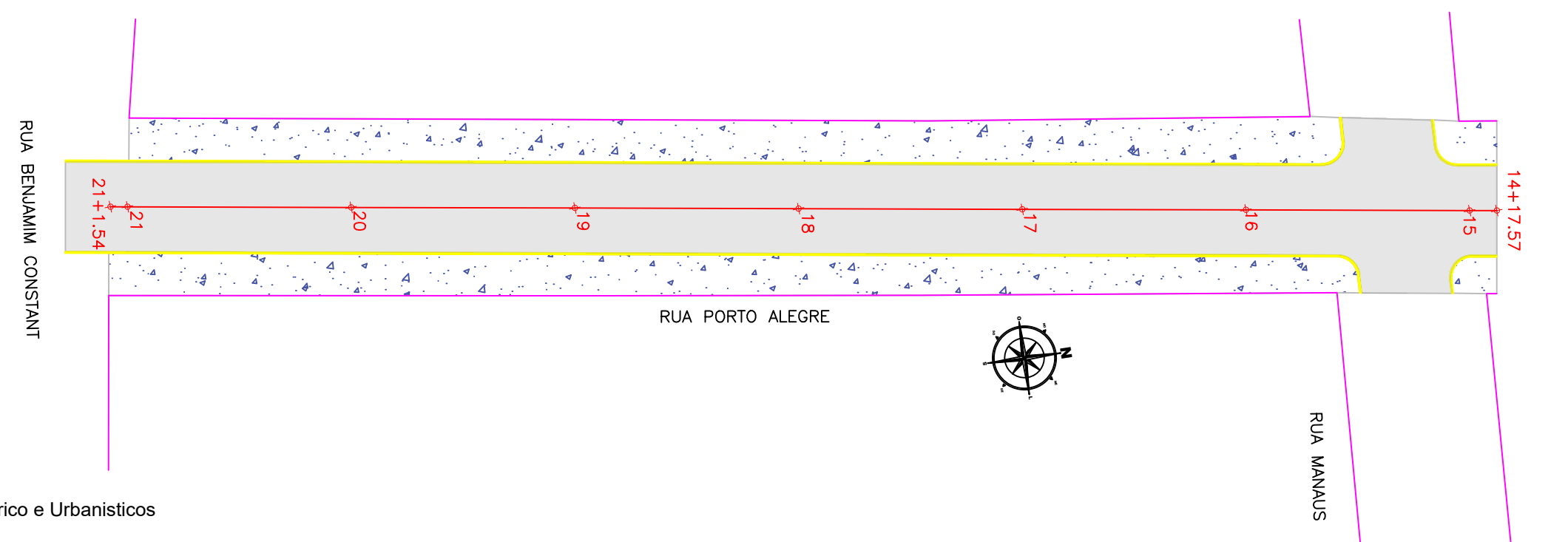
ENG. CLAITON GOBEL FILHO
ENGENHEIRO CIVIL - CREA 187568-3

OBRA: REVITALIZACAO RUAS DO MUNICIPIO
ENDEREÇO: PAVIMENTACAO RUA PORTO ALEGRE

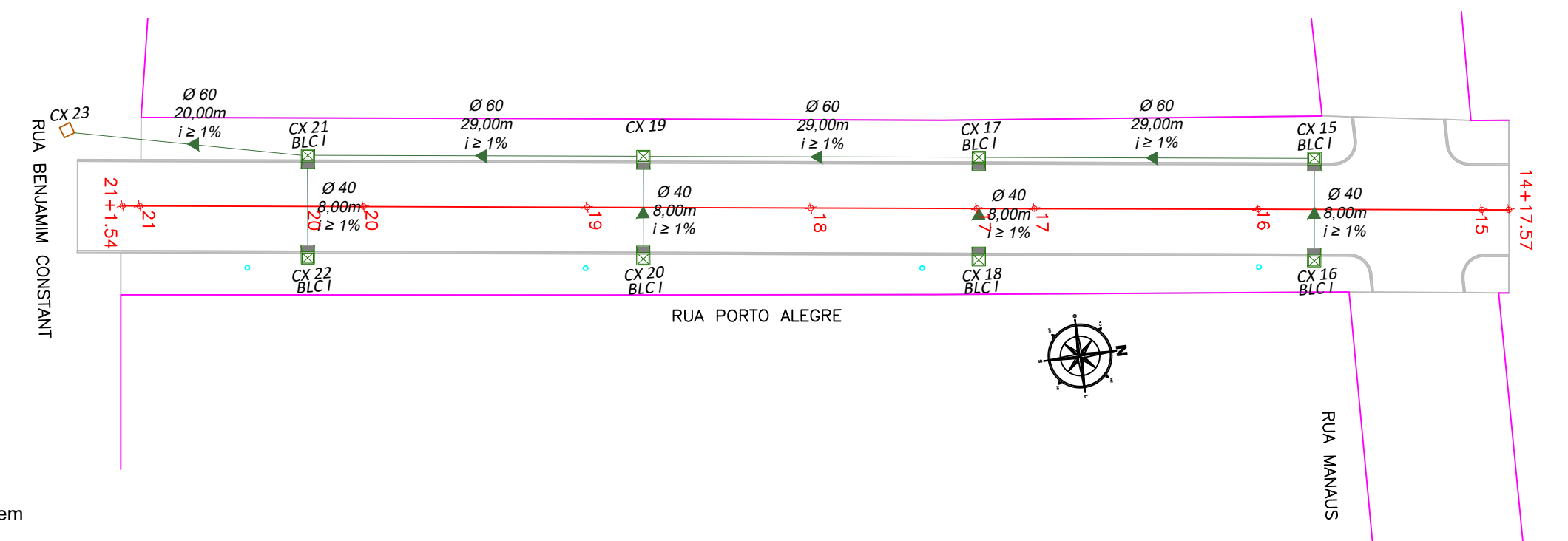
DESCRICO:	-DETALHAMENTO	NOME:	
ÁREAS:	1070,82 m²	PRANCHA:	
ESCALA:	INDICADA	REVISAO:	00
DATA:	02/09/2022	FORMATO:	A1



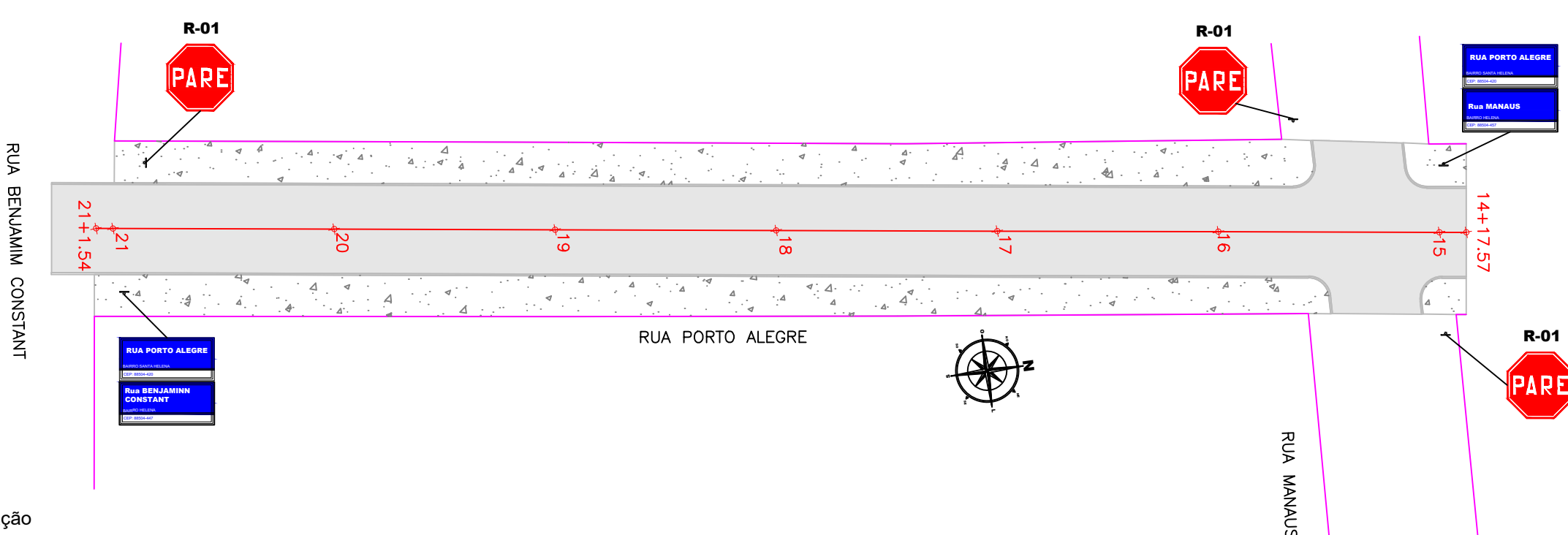
Levantamento Planialtimétrico
Esc: 1:500



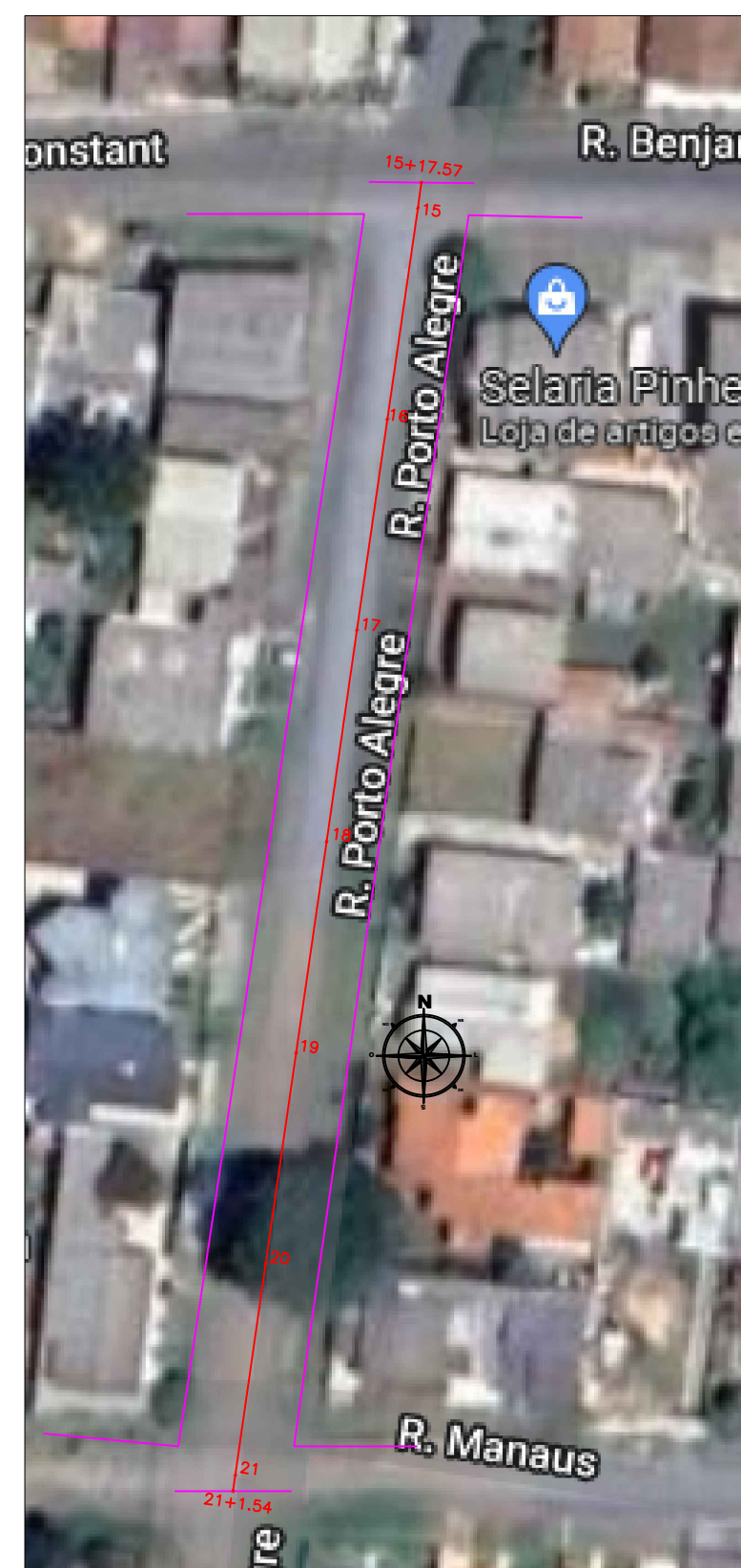
Projeto Geométrico e Urbanísticos
Esc: 1:500



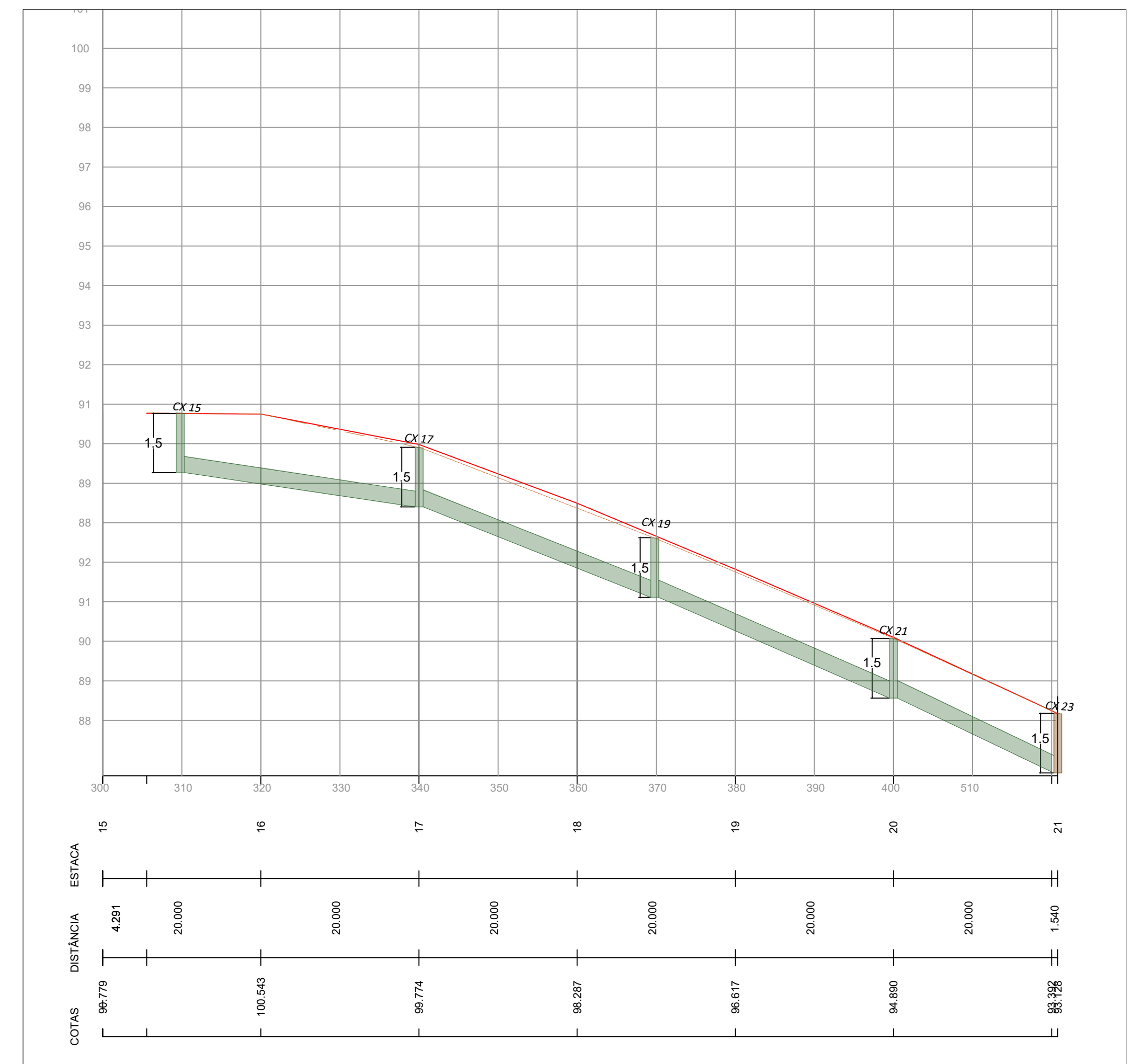
Projeto Drenagem
Esc: 1:500



Projeto Sinalização
Esc: 1:500



SITUAÇÃO LOCAÇÃO



Perfil Rua com Drenagem
S/Escala

OBS 01: URBANÍSTICOS
Todas as calçadas serão removidas, para que, possa ser instalado o meio-fio e a empresa executora deteve a base preparada, COMPACTADA, e com pedra brita para a futura execução, sob responsabilidade do proprietário do lote, CONFORME DECRETO Nº 6410/2001 em seu Art. 2º, respeitando os rebatamentos de meio-fio para acesso dos veículos as garagens existentes da referida rua.

OBS 01: DRENAGEM
Como foi possível somente identificar parcialmente a rede de drenagem existente, visto que a mesma se encontra aterrada, no projeto está sendo indicado o possível diâmetro e ou alinhamento das tubulações.

Cabe a fiscalização avaliar a necessidade de reforma das caixas de passagem ou coletores existentes na via, para que, haja o pagamento a empresa contratada

Cabe durante a execução conforme a necessidade construtiva e conhecimento da fiscalização do município confirmar, verificar o funcionamento das tubulações que serão mantidas ou realinhar o sistema proposto de modo que o sistema de drenagem projetado e o existente apresentem o funcionamento adequado para o escoamento das águas que incidem sobre a Via Projetada, ficando sob responsabilidade do mesmo o redimensionamento das redes.

Em vista disso é de relevada importância que a empresa executora verifique/confirmar a nota de serviço de drenagem, se necessário efetuar adequação, sempre tendo como premissa melhorar escoamento das águas e visando sempre que possível não onerar os custos inicialmente previstos.

- LEGENDA - PROJETADO**
- Supporte Placa
 - Placas de Regulamentação
 - Placas de Avertência
 - Sinalização de eixo viário
- LEGENDA - PROJETADO**
- Boca de lobo a Reformar
 - BLC DN 40 e 60
 - Pavimentação asfáltica
 - Meio Fio projetado
 - Alinhamento Passeios
 - Rebaixo veicular
 - Muro de Alvenaria a construir
 - Portão a relocar
 - Tubo DN 40
- LEGENDA - EXISTENTE**
- Alinhamento Predial
 - Eixo da rua
 - Portão
 - Curvas de Nível
 - Boca de Lobo Existente
 - Rede Existente
 - CAIXA PASSAGEM
 - Caixa a isolar
 - Poste Iluminação
 - Poste Residencial
 - Pavimentação asfáltica
 - Pavimentação em lajota
 - Rio, Corrego ou Curso d' água

<p>PREFEITO ANTONIO CERON PREFEITURA DO MUNICÍPIO DE LAGES CNPJ 82.777.301/0001-90 RUA: BENJAMIM CONSTANTE, Nº 13, BAIRRO: CENTRO CEP 88501-900, FONE (49) 3019-7400</p>		<p>SO SECRETARIA MUNICIPAL DE OBRAS</p>	
<p>SECRETÁRIO: JOÃO ALBERTO DUARTE DIRETOR: ENG. FRANCO SCHWEITZER MENDES - CREA SC - 139525-0 PROJETO: ENG. CLAITON GOBEL FILHO - CREA SC 187568-3 DESENHO: TOPOGRAFIA: EDER</p>		<p>RUA: RORAIMA, Nº 74, BAIRRO: SÃO CRISTÓVÃO CEP 88509-175, FONE (49) 3019-7548</p>	
<p>PREFEITURA DO MUNICÍPIO DE LAGES CNPJ 82.777.301/0001-90</p>		<p>ENG. CLAITON GOBEL FILHO ENGENHEIRO CIVIL - CREA 187568-3</p>	
<p>OBRA: REVITALIZAÇÃO RUAS DO MUNICÍPIO ENDEREÇO: PAVIMENTAÇÃO RUA PORTO ALEGRE</p>			
<p>DESCRIÇÃO: -LEVANTAMENTO -PROJETO GEOMÉTRICO E URBANÍSTICOS -PROJETO DE DRENAGEM - PROJETO DE SINALIZAÇÃO</p>		<p>NOME: PRANCHA:</p>	
<p>ÁREAS: 1070,82 m²</p>		<p>REVISÃO: 00</p>	
<p>ESCALA: INDICADA</p>		<p>DATA: 02/09/2022</p>	
		<p>FORMATO: A1</p>	